

Выписка из Единого государственного реестра недвижимости о правах отдельного лица на имевшиеся (имеющиеся) у него объекты недвижимости


Филиал публично-правовой компании "Роскадастр" по Кемеровской области - Кузбассу
полное наименование органа регистрации прав

06.12.2023г.


№ КУВИ-001/2023-274713670

На основании запроса от 06.12.2023, поступившего на рассмотрение 06.12.2023, сообщаем, что правообладателю Красовицкий Леонид Михайлович; дата рождения: 15.05.1954; Паспорт гражданина Российской Федерации серия: 4509 № 487301 от 22.01.2008 выдан: Отделением по району Строгино ОУФМС России по гор. Москве в СЗАО., в период с 01.01.1998 по 06.12.2023 принадлежали (принадлежат) следующие объекты недвижимости:


1	1.1	Вид объекта недвижимости:	Помещение
		Кадастровый номер:	39:15:131417:1267
		Назначение объекта недвижимости:	Нежилое
		Виды разрешенного использования объекта недвижимости:	данные отсутствуют
		Местоположение:	Российская Федерация, Калининградская обл., г. Калининград, ул Горького, д 133
		Площадь:	49.1
	1.2	вид права, доля в праве:	Собственность
		дата государственной регистрации:	06.02.2013
		номер государственной регистрации:	39-39-01/024/2013-182
		основание государственной регистрации:	Договор купли-продажи, выдан 24.01.2013
		дата государственной регистрации прекращения права:	23.01.2019
	1.3	Ограничение прав и обременение объекта недвижимости:	не зарегистрировано
2	2.1	Вид объекта недвижимости:	Помещение
		Кадастровый номер:	39:19:010202:62
		Назначение объекта недвижимости:	Жилое
		Виды разрешенного использования объекта недвижимости:	жилое
		Местоположение:	Россия, Калининградская обл., г. Пионерский, пер. Комсомольский, дом №3, кв. 49
		Площадь:	72.2
	2.2	вид права, доля в праве:	Собственность
		дата государственной регистрации:	05.08.2010
		номер государственной регистрации:	39-39-03/173/2010-795
		основание государственной регистрации:	Договор купли-продажи квартиры, выдан 16.07.2010 Акт приема-передачи, выдан 16.07.2010
		дата государственной регистрации прекращения права:	данные отсутствуют

полное наименование должности		ДОКУМЕНТ ПОДПИСАН	
		ЭЛЕКТРОННОЙ ПОДПИСЬЮ	инициалы, фамилия
Сертификат: 00BB056B7401CB38D2B3576ACDC8425108 Владелец: ФЕДЕРАЛЬНАЯ СЛУЖБА ГОСУДАРСТВЕННОЙ РЕГИСТРАЦИИ, КАДАСТРА И КАРТОГРАФИИ Действителен: с 27.06.2023 по 19.09.2024			

	2.3	Ограничение прав и обременение объекта недвижимости:	не зарегистрировано
3	3.1	Вид объекта недвижимости:	Земельный участок
		Кадастровый номер:	39:17:030018:87
		Назначение объекта недвижимости:	данные отсутствуют
		Виды разрешенного использования объекта недвижимости:	строительство индивидуального жилого дома
		Адрес:	Российская Федерация, Калининградская область, Светлогорский городской округ, п. Приморье, ул. Березовая, з/у №13
		Площадь:	800
	3.2	вид права, доля в праве:	Собственность
		дата государственной регистрации:	27.12.2010
		номер государственной регистрации:	39-39-03/414/2010-726
		основание государственной регистрации:	Договор дарения, выдан 15.12.2010 Акт приема-передачи, выдан 15.12.2010
		дата государственной регистрации прекращения права:	28.05.2019
	3.3	Ограничение прав и обременение объекта недвижимости:	не зарегистрировано
4	4.1	Вид объекта недвижимости:	Помещение
		Кадастровый номер:	39:17:020008:29
		Назначение объекта недвижимости:	Нежилое
		Виды разрешенного использования объекта недвижимости:	нежилое
		Местоположение:	Калининградская область, р-н. Светлогорский, г. Светлогорск, ул. Парковая, д. 1, кв. 1Б из Б
		Площадь:	23.6
	4.2	вид права, доля в праве:	Собственность
		дата государственной регистрации:	14.03.2013
		номер государственной регистрации:	39-39-03/171/2013-87
		основание государственной регистрации:	Договор купли-продажи, выдан 28.02.2013
		дата государственной регистрации прекращения права:	03.06.2021
	4.3	Ограничение прав и обременение объекта недвижимости:	не зарегистрировано


полное наименование должности		ДОКУМЕНТ ПОДПИСАН	инициалы, фамилия
		ЭЛЕКТРОННОЙ ПОДПИСЬЮ	
Сертификат: 00BB056B7401CB38D2B3576ACDC8425108 Владелец: ФЕДЕРАЛЬНАЯ СЛУЖБА ГОСУДАРСТВЕННОЙ РЕГИСТРАЦИИ, КАДАСТРА И КАРТОГРАФИИ Действителен: с 27.06.2023 по 19.09.2024			

5	5.1	Вид объекта недвижимости:	Помещение
		Кадастровый номер:	39:17:020008:24
		Назначение объекта недвижимости:	Жилое
		Виды разрешенного использования объекта недвижимости:	жилое
		Местоположение:	Калининградская область, р-н. Светлогорский, г. Светлогорск, ул. Парковая, д. 1, кв. 1
		Площадь:	255.2
	5.2	вид права, доля в праве:	Собственность
		дата государственной регистрации:	14.03.2013
		номер государственной регистрации:	39-39-03/171/2013-86
		основание государственной регистрации:	Договор купли-продажи, выдан 28.02.2013
	5.3	дата государственной регистрации прекращения права:	03.06.2021
		Ограничение прав и обременение объекта недвижимости:	не зарегистрировано
6	6.1	Вид объекта недвижимости:	Земельный участок
		Кадастровый номер:	50:29:0010415:76
		Назначение объекта недвижимости:	данные отсутствуют
		Виды разрешенного использования объекта недвижимости:	для индивидуального жилищного строительства
		Местоположение:	Местоположение установлено относительно ориентира, расположенного в границах участка. Почтовый адрес ориентира: обл. Московская, р-н Воскресенский, с/о Ашитковский, с. Ашитково, ул. Школьная, уч-к 106.
		Площадь:	1200
	6.2	вид права, доля в праве:	Собственность
		дата государственной регистрации:	17.04.2007
		номер государственной регистрации:	50-50-29/010/2007-033
		основание государственной регистрации:	Договор купли-продажи (купчая) земельного участка, выдан 16.03.2007 Документ нотариально удостоверен: 16.03.2007 Воскресенского нотариального округа Московской области Сорокина Е.В. 1294
	6.3	дата государственной регистрации прекращения права:	03.04.2018
		Ограничение прав и обременение объекта недвижимости:	не зарегистрировано

полное наименование должности		ДОКУМЕНТ ПОДПИСАН	инициалы, фамилия
		ЭЛЕКТРОННОЙ ПОДПИСЬЮ	
Сертификат: 00BB056B7401CB38D2B3576ACDC8425108 Владелец: ФЕДЕРАЛЬНАЯ СЛУЖБА ГОСУДАРСТВЕННОЙ РЕГИСТРАЦИИ, КАДАСТРА И КАРТОГРАФИИ Действителен: с 27.06.2023 по 19.09.2024			

7	7.1	Вид объекта недвижимости:	Помещение
		Кадастровый номер:	77:08:0002022:1497
		Назначение объекта недвижимости:	Жилое
		Виды разрешенного использования объекта недвижимости:	данные отсутствуют
		Местоположение:	Москва, Митино, ул. Генерала Белобородова, д. 27, кв. 58
		Площадь:	78.9
	7.2	вид права, доля в праве:	Собственность
		дата государственной регистрации:	27.09.2001
		номер государственной регистрации:	77-01/13-158/2001-2891.2-1
		основание государственной регистрации:	<p>КОНТРАКТ, № 26, выдан 14.01.1998</p> <p>АКТ ГОСУДАРСТВЕННОЙ ПРИЕМОЧНОЙ КОМИССИИ О ПРИЕМКЕ В ЭКСПЛУАТАЦИЮ ЗАКОНЧЕННОГО СТРОИТЕЛЬСТВОМ ОБЪЕКТА, выдан 28.07.2000</p> <p>РАСПОРЯЖЕНИЕ ПРЕФЕКТА СЗАО Г.МОСКВЫ, № 3242РП, выдан 31.07.2000</p> <p>ДОГОВОР ИНВЕСТИРОВАНИЯ СТРОИТЕЛЬСТВА, № 45/М29, выдан 24.12.1999</p>
		дата государственной регистрации прекращения права:	данные отсутствуют
	7.3	Ограничение прав и обременение объекта недвижимости:	не зарегистрировано
8	Получатель выписки		Мельников Сергей Викторович. действующий(ая) на основании документа "" Администрация Балтийского городского округа

Выписка содержит сведения Единого государственного реестра недвижимости о правах на объекты недвижимости, расположенные на территории Российской Федерации.
Использование сведений, содержащихся в настоящей выписке, способами или в форме, которые наносят ущерб правам и законным интересам правообладателей, влечет ответственность, предусмотренную законодательством Российской Федерации

полное наименование должности		ДОКУМЕНТ ПОДПИСАН	инициалы, фамилия
		ЭЛЕКТРОННОЙ ПОДПИСЬЮ	
Сертификат: 00BB056B7401CB38D2B3576ACDC8425108 Владелец: ФЕДЕРАЛЬНАЯ СЛУЖБА ГОСУДАРСТВЕННОЙ РЕГИСТРАЦИИ, КАДАСТРА И КАРТОГРАФИИ Действителен с 27.06.2023 по 19.09.2024			