

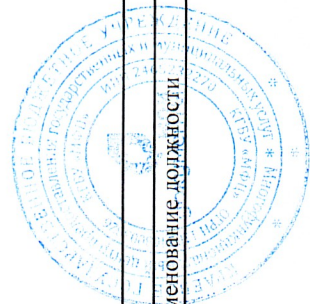
Управление Федеральной службы государственной регистрации, кадастра и картографии по Красноярскому краю  
полное наименование органа регистрации прав

Выписка из Единого государственного реестра недвижимости об основных характеристиках и зарегистрированных правах на объект недвижимости

Сведения об основных характеристиках объекта недвижимости

В Единый государственный реестр недвижимости внесены следующие сведения:

Земельный участок		Раздел 1 Лист 1	
вид объекта недвижимости			
Лист № 1 раздела 1	Всего листов раздела 1: 1	Всего разделов: 3	Всего листов выписки: 4
07.03.2023г.			
Кадастровый номер:		24:50:0600011:3958	
Номер кадастрового квартала:		24:50:0600011	
Дата присвоения кадастрового номера:		19.08.2015	
Ранее присвоенный государственный учетный номер:		данные отсутствуют	
Местоположение:		Местоположение установлено относительно ориентира, расположенного за пределами участка. Почтовый адрес ориентира: Красноярский край, г. Красноярск, Кировский район, пр-т им. газеты "Красноярский рабочий", 152г, стр. 1, бокс 35.	
Площадь, м2:		26 +/- 2	
Кадастровая стоимость, руб:		109344.04	
Кадастровые номера расположенных в пределах земельного участка объектов недвижимости:		24:50:0600011:1343	
Категория земель:		Земли населенных пунктов	
Виды разрешенного использования:		размещение объектов транспорта	
Статус записи об объекте недвижимости:		Сведения об объекте недвижимости имеют статус "актуальные"	
Особые отметки:		данные отсутствуют	
Получатель выписки:		Графская Елена Витальевна	



	ДОКУМЕНТ ПОДПИСАН
	ЭЛЕКТРОННОЙ ПОДПИСЬЮ
Сертификат: 3094B7974B3C8AE1F07A347CF8AB6FA78	Выдатель: ФЕДЕРАЛЬНАЯ СЛУЖБА ГОСУДАРСТВЕННОЙ РЕГИСТРАЦИИ, КАДАСТРА И КАРТОГРАФИИ
Действителен с 17.05.2022 по 10.08.2023	

ГОРБАТОВА А.А.  
Индивидуальность, фамилия  
АТБУ «МОЦ» ДУНТЗ  
ПР-СОЛЕТОБРАЗОВАНИЯСССР.01

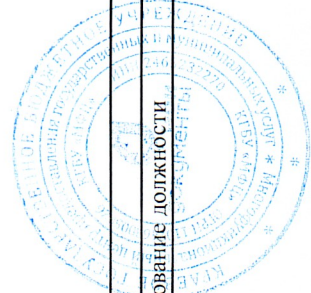
полное наименование должности

Выписка из Единого государственного реестра недвижимости об основных характеристиках и зарегистрированных правах на объект недвижимости

Сведения о зарегистрированных правах

Земельный участок	
вид объекта недвижимости	
Лист № 1 раздела 2	Всего листов раздела 2: 2
07.03.2023г.	Всего листов выписки: 4
Кадастровый номер: 24:50:0600011:3958	

1	Правообладатель (правообладатели):	1.1	Графская Елена Витальевна, 07.08.1965, гор. Красноярск, Российская Федерация, СНИЛС 064-598-470 07 Паспорт гражданина Российской Федерации серия 95 10 №749851, выдан 11.11.2010, ТП УФМС России по Республике Хакасия в Орджоникидзевском районе
	Сведения о возможности предоставления третьим лицам персональных данных физического лица:	1.1.1	данные отсутствуют
2	Вид, номер, дата и время государственной регистрации права:	2.1	Собственность 24:50:0600011:3958-24/095/2023-2 07.03.2023 07:50:20
3	Документы-основания	3.1	Договор купли-продажи гаража с земельным участком, выдан 02.03.2023
4	Сведения об осуществлении государственной регистрации сделки, права, ограничения права без необходимого в силу закона согласия третьего лица, органа:	4.1	данные отсутствуют
5	Ограничение прав и обременение объекта недвижимости:		не зарегистрировано
6	Заявленные в судебном порядке права требования:		данные отсутствуют
7	Сведения о возращении в отношении зарегистрированного права:		данные отсутствуют
8	Сведения о возможности предоставления третьим лицам персональных данных физического лица		данные отсутствуют
9	Сведения о наличии решения об изъятии объекта недвижимости для государственных и муниципальных нужд:		данные отсутствуют
10	Сведения о невозможности государственной регистрации без личного участия правообладателя или его законного представителя:		данные отсутствуют



полное наименование должности

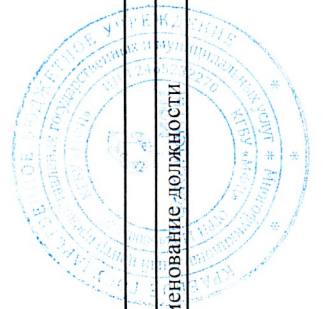
ДОКУМЕНТ ПОДПИСАН ЭЛЕКТРОННОЙ ПОДПИСЬЮ

Сертификат: 3094B7974B3CAE1E07A347CFA06A78  
Владелец: ФЕДЕРАЛЬНАЯ СЛУЖБА ГОСУДАРСТВЕННОЙ РЕГИСТРАЦИИ, КАДАСТРА И КАРТОГРАФИИ  
Действителен: с 17.05.2022 по 10.08.2023

КОРАШКО А.И.  
ПОИЩИКАЛЫ, фамилия  
АВУ «ЛОЦ» ПУНКТ  
П.Ч. ОЛЕУОВРАЗОВАНИЯ ССР. 51

Земельный участок	
вид объекта недвижимости	
Лист № 2 раздела 2	Всего листов раздела 2: 2
Всего листов раздела 2	Всего разделов: 3
Всего листов выписки: 4	
07.03.2023г.	
Кадастровый номер: 24:50:0600011:3958	

11	Правопритязания и сведения о наличии поступивших, но не рассмотренных заявлений о проведении государственной регистрации права (перехода, прекращения права), ограничения права или обременения объекта недвижимости, сделки в отношении объекта недвижимости:	отсутствуют
12	Сведения о невозможности государственной регистрации перехода, прекращения, ограничения права на земельный участок из земель сельскохозяйственного назначения:	данные отсутствуют



полное наименование должности

ДОКУМЕНТ ПОДПИСАН  
ЭЛЕКТРОННОЙ ПОДПИСЬЮ

Сертификат: 3094B7974B3CA8E1F07A347CFA06FA78  
Владелец: ФЕДЕРАЛЬНАЯ СЛУЖБА ГОСУДАРСТВЕННОЙ РЕГИСТРАЦИИ, КАДАСТРА И КАРТОГРАФИИ  
Действителен с 17.05.2022 по 10.08.2023

КОЗЛОВСКОЕ А.И.  
инициалы, фамилия

И.И. КОЗЛОВСКОЕ  
И.И. КОЗЛОВСКОЕ

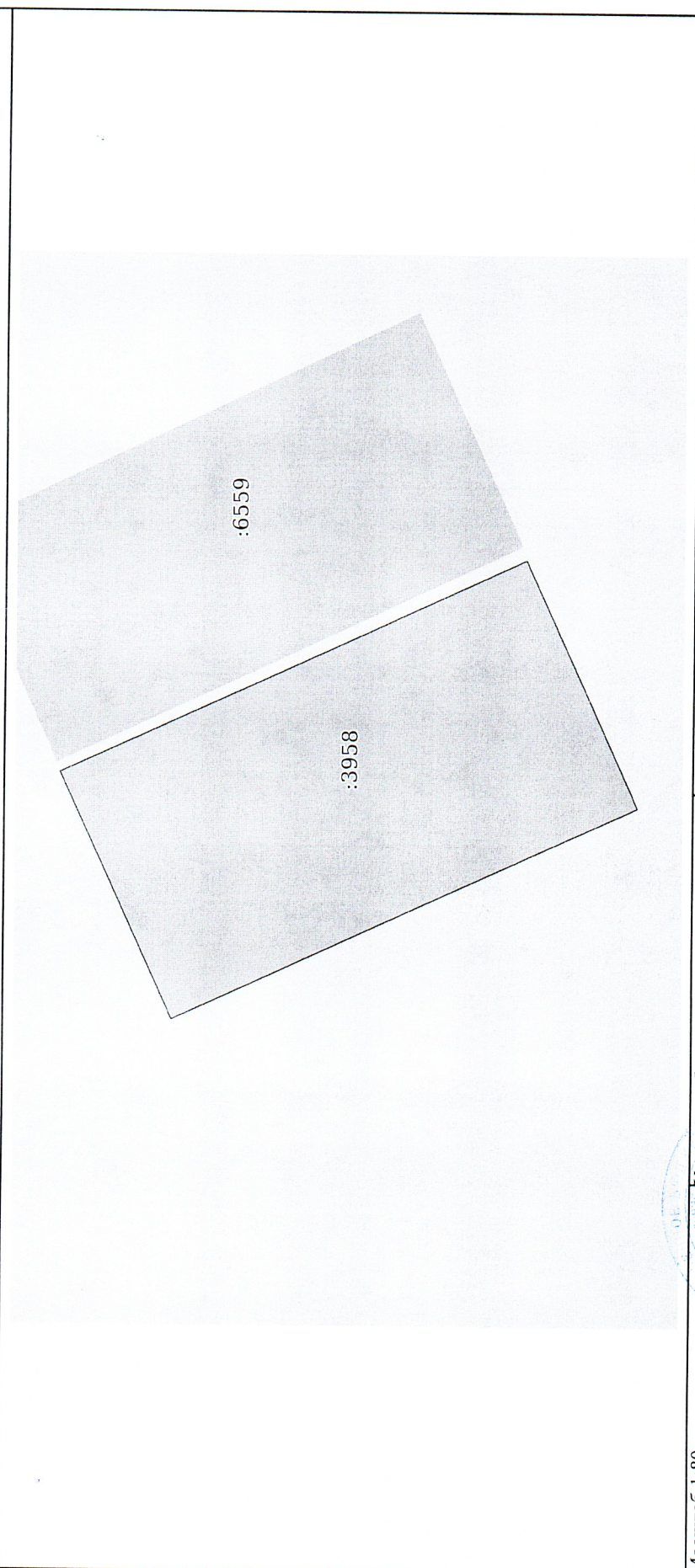
И.И. КОЗЛОВСКОЕ  
И.И. КОЗЛОВСКОЕ

Выписка из Единого государственного реестра недвижимости об основных характеристиках и зарегистрированных правах на объект недвижимости

Описание местоположения земельного участка

Земельный участок			
Вид объекта недвижимости			
Лист № 1 раздела 3	Всего листов раздела 3: 1	Всего разделов: 3	Всего листов выписки: 4
07.03.2023г.			
Кадастровый номер: 24:50:0600011:3958			

План (чертеж, схема) земельного участка



Масштаб 1:80

Условные обозначения:

полное наименование должности	ДОКУМЕНТ ПОДПИСАН ЭЛЕКТРОННОЙ ПОДПИСЬЮ
Сертификат: 3094B7974B3CA8E107A347CFAD86A78	инициалы, фамилия
Владелец: ФЕДЕРАЛЬНАЯ СЛУЖБА ГОСУДАРСТВЕННОЙ РЕГИСТРАЦИИ, КАДАСТРА И КАРТОГРАФИИ	АИВР «СЛУЖБА КАДАСТРА И КАРТОГРАФИИ»
Действителен с 17.05.2022 по 10.08.2023	ИЗ-Т. СОЛНЕЧНО-ОБРАЗОВАНИЯ.С.С.С.Р. 37

