

Филиал публично-правовой компании "Роскадастр" по Пензенской области

полное наименование органа регистрации прав

Выписка из Единого государственного реестра недвижимости об объекте недвижимости

Сведения о характеристиках объекта недвижимости

На основании запроса от 14.11.2024, поступившего на рассмотрение 14.11.2024, сообщаем, что согласно записям Единого государственного реестра недвижимости:

Раздел 1 Лист 1

Земельный участок			
вид объекта недвижимости			

Лист № 1 раздела 1	Всего листов раздела 1: 4	Всего разделов: 8	Всего листов выписки: 23
--------------------	---------------------------	-------------------	--------------------------

15.11.2024г. № КУВИ-001/2024-278282811	
Кадастровый номер:	58:29:2005016:461
Номер кадастрового квартала:	58:29:2005016
Дата присвоения кадастрового номера:	05.10.2016

Ранее присвоенный государственный учетный номер:	данные отсутствуют
Местоположение:	Местоположение установлено относительно ориентира, расположенного в границах участка. Почтовый адрес ориентира: Российская Федерация, Пензенская обл., Пенза г., Железнодорожный р-н, Школьная ул., з/у № 43А.
Площадь:	1013 +/- 11
Кадастровая стоимость, руб.:	1401759.01
Кадастровые номера расположенных в пределах земельного участка объектов недвижимости:	58:29:2005016:456, 58:29:2005016:99, 58:00:0000000:22681, 58:29:0000000:2287
Кадастровые номера объектов недвижимости, из которых образован объект недвижимости:	58:29:2005016:32
Кадастровые номера образованных объектов недвижимости:	данные отсутствуют
Категория земель:	Земли населенных пунктов
Виды разрешенного использования:	Отдельно стоящий индивидуальный жилой дом
Сведения о кадастровом инженере:	Ласкеева Татьяна Николаевна, дата завершения кадастровых работ: 27.09.2016
Сведения о лесах, водных объектах и об иных природных объектах, расположенных в пределах земельного участка:	данные отсутствуют



ДОКУМЕНТ ПОДПИСАН  
ЭЛЕКТРОННОЙ ПОДПИСЬЮ

Сертификат: 009F0BDC181A023B64597F1E2579BEFB50

Владелец: ФЕДЕРАЛЬНАЯ СЛУЖБА ГОСУДАРСТВЕННОЙ  
РЕГИСТРАЦИИ, КАДАСТРА И КАРТОГРАФИИ  
Действителен: с 02.08.2024 по 26.10.2025

полное наименование должности

инициалы, фамилия

Земельный участок			
вид объекта недвижимости			
Лист № 2 раздела 1	Всего листов раздела 1: 4	Всего разделов: 8	Всего листов выписки: 23
15.11.2024г. № КУВИ-001/2024-278282811			
Кадастровый номер:		58:29:2005016:461	
Сведения о том, что земельный участок полностью расположен в границах зоны с особыми условиями использования территории, территории объекта культурного наследия, публичного сервитута:		Земельный участок полностью расположен в границах зоны с реестровым номером 58:00-6.464 от 17.04.2020, ограничение использования земельного участка в пределах зоны: Согласно приказу Росавиации от 04.02.2020 №98-П запрещается размещать объекты, высота которых превышает установленные ограничения. К таким объектам относятся здания, а также движущиеся или стационарные, временные или постоянные объекты, способные вызвать помехи для радиосигналов средств связи, навигации и наблюдения, такие как механизмы, сооружения, используемые для возведения зданий, а также земляные работы и вынутый грунт, деревья и лесные массивы., вид/наименование: Четвертая подзона приаэродромной территории аэродрома Пензы, тип: Охранная зона транспорта, дата решения: 04.02.2020, номер решения: 98-П, наименование ОГВ/ОМСУ: Федеральное агентство воздушного транспорта Земельный участок полностью расположен в границах зоны с реестровым номером 58:29-6.4343 от 04.06.2020, ограничение использования земельного участка в пределах зоны: Ограничения изложены в ст.67.1 Водного Кодекса Российской Федерации от 03.06.2006 г. № 74-ФЗ: В границах зон подтопления запрещаются: размещение новых населенных пунктов и строительство объектов капитального строительства без обеспечения инженерной защиты таких населенных пунктов и объектов от затопления, подтопления; использование сточных вод в целях регулирования плодородия почв; размещение кладбищ, скотомогильников, объектов размещения отходов производства и потребления, химических, взрывчатых, токсичных, отравляющих и ядовитых веществ, пунктов хранения и захоронения радиоактивных отходов; осуществление авиационных мер по борьбе с вредными организмами, вид/наименование: Зона подтопления территории г.Пенза Пензенской области водами весеннего половодья реки Старая Сура и прокопа русла реки Старая Сура при умеренной степени, тип: Иная зона с особыми условиями использования территории, дата решения: 15.05.2020, номер решения: 266, наименование ОГВ/ОМСУ: Верхне-Волжское бассейновое водное управление	
Сведения о том, что земельный участок расположен в границах особой экономической зоны, территории опережающего развития, зоны территориального развития в Российской Федерации, игорной зоны:		данные отсутствуют	
Сведения о том, что земельный участок расположен в границах особо охраняемой природной территории, Байкальской природной территории и ее экологических зон, лесопарковом зеленом поясе, охотничьего угодья, лесничества:		данные отсутствуют	
Сведения о расположении земельного участка и (или) расположенного на нем объекта недвижимости в границах территории, в отношении которой принято решение о резервировании земель для государственных или муниципальных нужд:		данные отсутствуют	



ДОКУМЕНТ ПОДПИСАН  
ЭЛЕКТРОННОЙ ПОДПИСЬЮ

Сертификат: 009F0BDC181A023B64597F1E2579BEFB50

Владелец: ФЕДЕРАЛЬНАЯ СЛУЖБА ГОСУДАРСТВЕННОЙ  
РЕГИСТРАЦИИ, КАДАСТРА И КАРТОГРАФИИ  
Действителен: с 02.08.2024 по 26.10.2025

полное наименование должности

инициалы, фамилия

Земельный участок	
вид объекта недвижимости	
Лист № 3 раздела 1	Всего листов раздела 1: 4
Всего разделов: 8	
Всего листов выписки: 23	
15.11.2024г. № КУВИ-001/2024-278282811	
Кадастровый номер:	58:29:2005016:461
Сведения о результатах проведения государственного земельного надзора:	данные отсутствуют
Сведения о расположении земельного участка в границах территории, в отношении которой утвержден проект межевания территории:	данные отсутствуют
Условный номер земельного участка:	данные отсутствуют
Сведения о принятии акта и (или) заключения договора, предусматривающих предоставление в соответствии с земельным законодательством исполнительным органом государственным органом власти или органом местного самоуправления, находящегося в государственной или муниципальной собственности земельного участка для строительства наемного дома социального использования или наемного дома коммерческого использования:	данные отсутствуют
Сведения о том, что земельный участок или земельные участки образованы на основании решения об изъятии земельного участка и (или) расположенного на нем объекта недвижимости для государственных или муниципальных нужд:	данные отсутствуют
Сведения о том, что земельный участок образован из земель или земельного участка, государственная собственность на которые не разграничена:	данные отсутствуют
Сведения о наличии земельного спора о местоположении границ земельных участков:	данные отсутствуют
Статус записи об объекте недвижимости:	Сведения об объекте недвижимости имеют статус "актуальные"
Особые отметки:	Сведения об ограничениях права на объект недвижимости, обременениях данного объекта, не зарегистрированных в реестре прав, ограничений прав и обременений недвижимого имущества: вид ограничения (обременения): ограничения прав на земельный участок, предусмотренные статьей 56 Земельного кодекса Российской Федерации; срок действия: с 28.09.2016; реквизиты документа-основания: федеральный закон "О природных лечебных ресурсах, лечебно-оздоровительных местностях и курортах" от 23.02.1995 № 26-ФЗ выдан: Государственная Дума РФ. вид ограничения (обременения): ограничения прав на земельный участок, предусмотренные статьей 56 Земельного кодекса Российской Федерации; срок действия: с 28.09.2016; реквизиты документа-основания: федеральный закон "О природных лечебных ресурсах, лечебно-оздоровительных местностях и курортах" от 23.02.1995 № 26-ФЗ выдан: Государственная Дума РФ. вид ограничения (обременения):



ДОКУМЕНТ ПОДПИСАН  
ЭЛЕКТРОННОЙ ПОДПИСЬЮ


Сертификат: 009F0BDC181A023B64597F1E2579BEFB50

Владелец: ФЕДЕРАЛЬНАЯ СЛУЖБА ГОСУДАРСТВЕННОЙ  
РЕГИСТРАЦИИ, КАДАСТРА И КАРТОГРАФИИ  
Действителен: с 02.08.2024 по 26.10.2025

полное наименование должности

инициалы, фамилия

Земельный участок			
вид объекта недвижимости			
Лист № 4 раздела 1	Всего листов раздела 1: 4	Всего разделов: 8	Всего листов выписки: 23
15.11.2024г. № КУВИ-001/2024-278282811			
Кадастровый номер:		58:29:2005016:461	
		<p>ограничения прав на земельный участок, предусмотренные статьей 56 Земельного кодекса Российской Федерации; срок действия не установлен. вид ограничения (обременения): ограничения прав на земельный участок, предусмотренные статьей 56 Земельного кодекса Российской Федерации; срок действия: с 28.09.2016; реквизиты документа-основания: свидетельство о государственной регистрации права от 03.04.2015 № 827354 выдан: Управление Федеральной службы государственной регистрации, кадастра и картографии по Пензенской области. вид ограничения (обременения): ограничения прав на земельный участок, предусмотренные статьей 56 Земельного кодекса Российской Федерации; срок действия: с 14.06.2020; реквизиты документа-основания: приказ от 04.02.2020 № 98-П выдан: Федеральное агентство воздушного транспорта. вид ограничения (обременения): ограничения прав на земельный участок, предусмотренные статьей 56 Земельного кодекса Российской Федерации; срок действия: с 06.10.2020; реквизиты документа-основания: приказ от 15.05.2020 № 266 выдан: Верхне-Волжское бассейновое водное управление. вид ограничения (обременения): ограничения прав на земельный участок, предусмотренные статьей 56 Земельного кодекса Российской Федерации; срок действия: с 18.07.2023; реквизиты документа-основания: приказ о признании утратившим силу приказа Департамента градостроительства и архитектуры Пензенской области от 08.09.2021 №97/ОД "О признании утратившим силу приказа Министерства строительства и жилищно-коммунального хозяйства Пензенской области от 13.08.2015 №391/ОД "Об утверждении границ охранных зона существующего газопровода протяженностью 13081 м, расположенного по адресу: Пензенская область, г. Пенза, ул. Снайперская, ул. Санаторный порядок, ул. Питомниковая, ул. Коннозаводская, территория блокпост 720 км, и наложении ограничений (обременений) на входящие в них земельные участки", и об утверждении границ охранной зоны существующей внутриквартальной сети газоснабжения протяженностью 13040 м, расположенного по адресу: Пензенская область, г. Пенза, и наложении ограничений (обременений) на входящие в нее земельные участки" и об утверждении границ охранной зоны существующей внутриквартальной сети газоснабжения по ул. Снайперская, ул. Санаторный порядок, ул. Питомниковая, ул. Коннозаводская, территория Блокпост 720 км г. Пензы, протяженностью 12979 м, расположенной по адресу: Пензенская область, г. Пенза и наложении ограничений (обременений) на входящие в нее земельные участки от 25.05.2023 № 23-123 выдан: Министерство градостроительства и архитектуры Пензенской области.</p>	
Получатель выписки:		Понаморов Игорь Вячеславович	

			
		ДОКУМЕНТ ПОДПИСАН	
		ЭЛЕКТРОННОЙ ПОДПИСЬЮ	
		Сертификат: 009F0BDC181A023B64597F1E2579BEFB50	
		Владелец: ФЕДЕРАЛЬНАЯ СЛУЖБА ГОСУДАРСТВЕННОЙ	
		РЕГИСТРАЦИИ, КАДАСТРА И КАРТОГРАФИИ	
		Действителен: с 02.08.2024 по 26.10.2025	
полное наименование должности		инициалы, фамилия	

Выписка из Единого государственного реестра недвижимости об объекте недвижимости  
Сведения о зарегистрированных правах

Земельный участок			
вид объекта недвижимости			
Лист № 1 раздела 2		Всего листов раздела 2: 3	Всего разделов: 8
Всего листов выписки: 23			
15.11.2024г. № КУВИ-001/2024-278282811			
Кадастровый номер:		58:29:2005016:461	
1	Правообладатель (правообладатели):	1.1	Башкова Валентина Акимовна, 18.12.1942, С. ЛИПЯГИ БЕДНОДЕМЬЯНОВСКОГО Р-НА ПЕНЗЕНСКОЙ ОБЛ., Российская Федерация, СНИЛС 092-295-311 74 Паспорт гражданина Российской Федерации серия 56 01 №385719, выдан 19.01.2002, ОВД БЕДНОДЕМЬЯНОВСКОГО Р-НА ПЕНЗЕНСКОЙ ОБЛ. 440014, обл. Пензенская, г. Пенза, ул. Школьная, д. 43А
	Сведения о возможности предоставления третьим лицам персональных данных физического лица:	1.1.1	данные отсутствуют
2	Вид, номер, дата и время государственной регистрации права:	2.1	Собственность 58:29:2005016:461-58/069/2023-8 22.11.2023 11:07:24
3	Сведения об осуществлении государственной регистрации сделки, права без необходимого в силу закона согласия третьего лица, органа:	3.1	данные отсутствуют
4	Ограничение прав и обременение объекта недвижимости:		
	4.1	вид:	Запрещение регистрации
		дата государственной регистрации:	20.03.2024 14:00:30
		номер государственной регистрации:	58:29:2005016:461-58/059/2024-9
		срок, на который установлены ограничение прав и обременение объекта недвижимости:	Срок действия не установлен
		лицо, в пользу которого установлены ограничение прав и обременение объекта недвижимости:	Не определено
		сведения о возможности предоставления третьим лицам персональных данных физического лица	данные отсутствуют
		основание государственной регистрации:	Постановление судебного пристава-исполнителя Цыбякова В.В., № исполнительный лист серии ФС № 044476606 (дело № А49-2720/2020), выдан 20.02.2024, Железнодорожное РОСП г. Пензы
		сведения об осуществлении государственной регистрации сделки, права, ограничения права без необходимого в силу закона согласия третьего лица, органа:	данные отсутствуют

Земельный участок			
вид объекта недвижимости			
Лист № 2 раздела 2	Всего листов раздела 2: 3	Всего разделов: 8	Всего листов выписки: 23
15.11.2024г. № КУВИ-001/2024-278282811			
Кадастровый номер:		58:29:2005016:461	
	сведения об управляющем залогом и о договоре управления залогом, если такой договор заключен для управления ипотекой:	данные отсутствуют	
	сведения о депозитарии, который осуществляет хранение обездвиженной документарной закладной или электронной закладной:		
	ведения о внесении изменений или дополнений в регистрационную запись об ипотеке:		
5	Договоры участия в долевом строительстве:	не зарегистрировано	
6	Заявленные в судебном порядке права требования:	данные отсутствуют	
7	Сведения о возможности предоставления третьим лицам персональных данных физического лица	данные отсутствуют	
8	Сведения о возражении в отношении зарегистрированного права:	данные отсутствуют	
9	Сведения о наличии решения об изъятии объекта недвижимости для государственных и муниципальных нужд:	данные отсутствуют	
10	Сведения о невозможности государственной регистрации без личного участия правообладателя или его законного представителя:	данные отсутствуют	
11	Правопритязания и сведения о наличии поступивших, но не рассмотренных заявлений о проведении государственной регистрации права (перехода, прекращения права), ограничения права или обременения объекта недвижимости, сделки в отношении объекта недвижимости:	отсутствуют	



ДОКУМЕНТ ПОДПИСАН  
ЭЛЕКТРОННОЙ ПОДПИСЬЮ

Сертификат: 009F0BDC181A023B64597F1E2579BEFB50

Владелец: ФЕДЕРАЛЬНАЯ СЛУЖБА ГОСУДАРСТВЕННОЙ  
РЕГИСТРАЦИИ, КАДАСТРА И КАРТОГРАФИИ  
Действителен: с 02.08.2024 по 26.10.2025

полное наименование должности

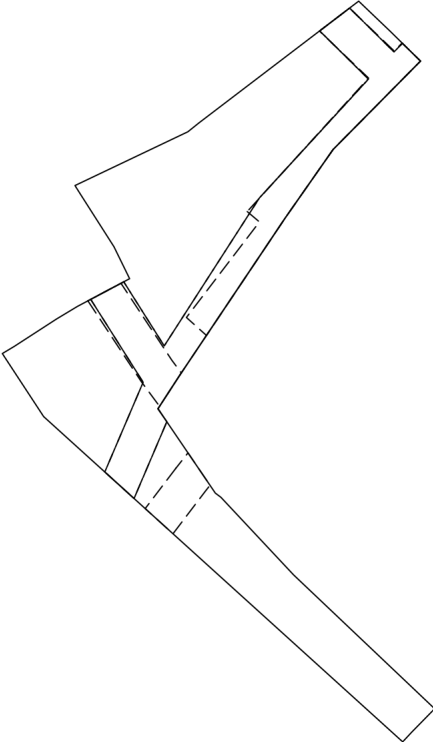
инициалы, фамилия


Земельный участок			
вид объекта недвижимости			
Лист № 3 раздела 2	Всего листов раздела 2: 3	Всего разделов: 8	Всего листов выписки: 23
15.11.2024г. № КУВИ-001/2024-278282811			
Кадастровый номер:		58:29:2005016:461	
11	Сведения о невозможности государственной регистрации перехода, прекращения, ограничения права на земельный участок из земель сельскохозяйственного назначения:	данные отсутствуют	

полное наименование должности	 ДОКУМЕНТ ПОДПИСАН ЭЛЕКТРОННОЙ ПОДПИСЬЮ Сертификат: 009F0BDC181A023B64597F1E2579BEFB50 Владелец: ФЕДЕРАЛЬНАЯ СЛУЖБА ГОСУДАРСТВЕННОЙ РЕГИСТРАЦИИ, КАДАСТРА И КАРТОГРАФИИ Действителен: с 02.08.2024 по 26.10.2025	инициалы, фамилия

Выписка из Единого государственного реестра недвижимости об объекте недвижимости  
Описание местоположения земельного участка

Земельный участок			
вид объекта недвижимости			
Лист № 1 раздела 3	Всего листов раздела 3: 1	Всего разделов: 8	Всего листов выписки: 23
15.11.2024г. № КУВИ-001/2024-278282811			
Кадастровый номер:		58:29:2005016:461	

План (чертеж, схема) земельного участка			
			
Масштаб 1:800	Условные обозначения:		

полное наименование должности		ДОКУМЕНТ ПОДПИСАН ЭЛЕКТРОННОЙ ПОДПИСЬЮ	инициалы, фамилия
	Сертификат: 009F0BDC181A023B64597F1E2579BEFB50		
	Владелец: ФЕДЕРАЛЬНАЯ СЛУЖБА ГОСУДАРСТВЕННОЙ РЕГИСТРАЦИИ, КАДАСТРА И КАРТОГРАФИИ Действителен: с 02.08.2024 по 26.10.2025		




Выписка из Единого государственного реестра недвижимости об объекте недвижимости  
Описание местоположения земельного участка

Земельный участок			
вид объекта недвижимости			
Лист № 1 раздела 3.1	Всего листов раздела 3.1: 2	Всего разделов: 8	Всего листов выписки: 23
15.11.2024г. № КУВИ-001/2024-278282811			
Кадастровый номер:		58:29:2005016:461	

Описание местоположения границ земельного участка							
№ п/п	Номер точки		Дирекционный угол	Горизонтальное проложение, м	Описание закрепления на местности	Кадастровые номера смежных участков	Сведения об адресах правообладателей смежных земельных участков
	начальн ая	конечн ая					
1	2	3	4	5	6	7	8
1	1.1.1	1.1.2	64°31.4´	13.41	данные отсутствуют	58:29:2005016:463	адрес отсутствует
2	1.1.2	1.1.3	51°13.3´	1.5	данные отсутствуют	58:29:2005016:463	адрес отсутствует
3	1.1.3	1.1.4	52°40.4´	21.55	данные отсутствуют	58:29:2005016:463	адрес отсутствует
4	1.1.4	1.1.5	133°41.5´	4.65	данные отсутствуют	58:29:2005016:33	адрес отсутствует
5	1.1.5	1.1.6	134°33.5´	4.59	данные отсутствуют	данные отсутствуют	данные отсутствуют
6	1.1.6	1.1.7	224°40.0´	13.33	данные отсутствуют	58:29:2005016:28	адрес отсутствует
7	1.1.6	1.1.6			данные отсутствуют	58:29:2005016:29	адрес отсутствует
8	1.1.7	1.1.8	214°57.7´	9	данные отсутствуют	58:29:2005016:28	адрес отсутствует
9	1.1.8	1.1.9	213°49.9´	20.33	данные отсутствуют	58:29:2005016:4	Пензенская обл, г. Пенза, ул. Калинина, д. 9, кв. 260
10	1.1.9	1.1.10	213°0.7´	4.22	данные отсутствуют	58:29:2005016:13	адрес отсутствует
11	1.1.10	1.1.11	145°48.1´	10.94	данные отсутствуют	58:29:2005016:13	адрес отсутствует
12	1.1.11	1.1.12	126°52.2´	0.75	данные отсутствуют	58:29:2005016:13	адрес отсутствует
13	1.1.12	1.1.13	136°53.0´	11.4	данные отсутствуют	58:29:2005016:13	адрес отсутствует
14	1.1.13	1.1.14	133°30.2´	20.86	данные отсутствуют	58:29:2005016:13	адрес отсутствует
15	1.1.14	1.1.15	224°25.6´	3.53	данные отсутствуют	данные отсутствуют	данные отсутствуют
16	1.1.15	1.1.16	222°59.1´	1.41	данные отсутствуют	данные отсутствуют	данные отсутствуют
17	1.1.16	1.1.17	312°11.0´	51.96	данные отсутствуют	58:29:2005016:462	440014, обл. Пензенская, г. Пенза, ул. Школьная, д. 43А
18	1.1.17	1.1.18	326°45.7´	8.08	данные отсутствуют	58:29:2005016:462	440014, обл. Пензенская, г. Пенза, ул. Школьная, д. 43А
19	1.1.18	1.1.19	59°6.2´	1.48	данные отсутствуют	58:29:2005016:462	440014, обл. Пензенская, г. Пенза, ул. Школьная, д. 43А

полное наименование должности	 ДОКУМЕНТ ПОДПИСАН ЭЛЕКТРОННОЙ ПОДПИСЬЮ Сертификат: 009F0BDC181A023B64597F1E2579BEFB50 Владелец: ФЕДЕРАЛЬНАЯ СЛУЖБА ГОСУДАРСТВЕННОЙ РЕГИСТРАЦИИ, КАДАСТРА И КАРТОГРАФИИ Действителен: с 02.08.2024 по 26.10.2025	инициалы, фамилия

Земельный участок							
вид объекта недвижимости							
Лист № 2 раздела 3.1			Всего листов раздела 3.1: 2		Всего разделов: 8		Всего листов выписки: 23
15.11.2024г. № КУВИ-001/2024-278282811							
Кадастровый номер:				58:29:2005016:461			
20	1.1.19	1.1.20	57°2.6´	5.42	данные отсутствуют	58:29:2005016:462	440014, обл. Пензенская, г. Пенза, ул. Школьная, д. 43А
21	1.1.20	1.1.21	58°55.4´	2.62	данные отсутствуют	58:29:2005016:462	440014, обл. Пензенская, г. Пенза, ул. Школьная, д. 43А
22	1.1.21	1.1.22	62°1.1´	6.33	данные отсутствуют	58:29:2005016:462	440014, обл. Пензенская, г. Пенза, ул. Школьная, д. 43А
23	1.1.22	1.1.23	333°54.3´	3.82	данные отсутствуют	58:29:2005016:462	440014, обл. Пензенская, г. Пенза, ул. Школьная, д. 43А
24	1.1.23	1.1.24	327°27.4´	6.65	данные отсутствуют	58:29:2005016:462	440014, обл. Пензенская, г. Пенза, ул. Школьная, д. 43А
25	1.1.24	1.1.1	327°43.4´	1.12	данные отсутствуют	58:29:2005016:462	440014, обл. Пензенская, г. Пенза, ул. Школьная, д. 43А

<div><div>ДОКУМЕНТ ПОДПИСАН ЭЛЕКТРОННОЙ ПОДПИСЬЮ</div><div>Сертификат: 009F0BDC181A023B64597F1E2579BEFB50</div><div>Владелец: ФЕДЕРАЛЬНАЯ СЛУЖБА ГОСУДАРСТВЕННОЙ РЕГИСТРАЦИИ, КАДАСТРА И КАРТОГРАФИИ</div><div>Действителен: с 02.08.2024 по 26.10.2025</div></div>			
		полное наименование должности	инициалы, фамилия


Выписка из Единого государственного реестра недвижимости об объекте недвижимости  
Описание местоположения земельного участка

Земельный участок			
вид объекта недвижимости			
Лист № 1 раздела 3.2	Всего листов раздела 3.2: 2	Всего разделов: 8	Всего листов выписки: 23
15.11.2024г. № КУВИ-001/2024-278282811			
Кадастровый номер:		58:29:2005016:461	

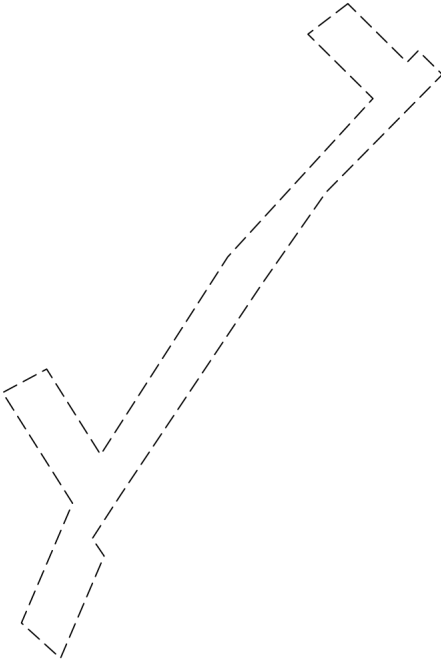
Сведения о характерных точках границы земельного участка				
Система координат СК кадастрового округа				
Номер точки	Координаты, м		Описание закрепления на местности	Средняя квадратичная погрешность определения координат характерных точек границ земельного участка, м
	X	Y		
1	2	3	4	5
1	379474.54	2237075.98	Закрепление отсутствует	0.1
2	379480.31	2237088.09	Закрепление отсутствует	0.1
3	379481.25	2237089.26	Закрепление отсутствует	0.1
4	379494.32	2237106.4	Закрепление отсутствует	0.1
5	379491.11	2237109.76	Закрепление отсутствует	0.1
6	379487.89	2237113.03	Закрепление отсутствует	0.1
7	379478.41	2237103.66	Закрепление отсутствует	0.1
8	379471.03	2237098.5	Закрепление отсутствует	0.1
9	379454.14	2237087.18	Закрепление отсутствует	0.1
10	379450.6	2237084.88	Закрепление отсутствует	0.1
11	379441.55	2237091.03	Закрепление отсутствует	0.1
12	379441.1	2237091.63	Закрепление отсутствует	0.1
13	379432.78	2237099.42	Закрепление отсутствует	0.1
14	379418.42	2237114.55	Закрепление отсутствует	0.1
15	379415.9	2237112.08	Закрепление отсутствует	0.1
16	379414.87	2237111.12	Закрепление отсутствует	0.1
17	379449.76	2237072.62	Закрепление отсутствует	0.1
18	379456.52	2237068.19	Закрепление отсутствует	0.1
19	379457.28	2237069.46	Закрепление отсутствует	0.1
20	379460.23	2237074.01	Закрепление отсутствует	0.1
21	379461.58	2237076.25	Закрепление отсутствует	0.1
22	379464.55	2237081.84	Закрепление отсутствует	0.1

полное наименование должности	<div><div>ДОКУМЕНТ ПОДПИСАН ЭЛЕКТРОННОЙ ПОДПИСЬЮ</div><div>Сертификат: 009F0BDC181A023B64597F1E2579BEFB50</div><div>Владелец: ФЕДЕРАЛЬНАЯ СЛУЖБА ГОСУДАРСТВЕННОЙ РЕГИСТРАЦИИ, КАДАСТРА И КАРТОГРАФИИ</div><div>Действителен: с 02.08.2024 по 26.10.2025</div></div>	инициалы, фамилия

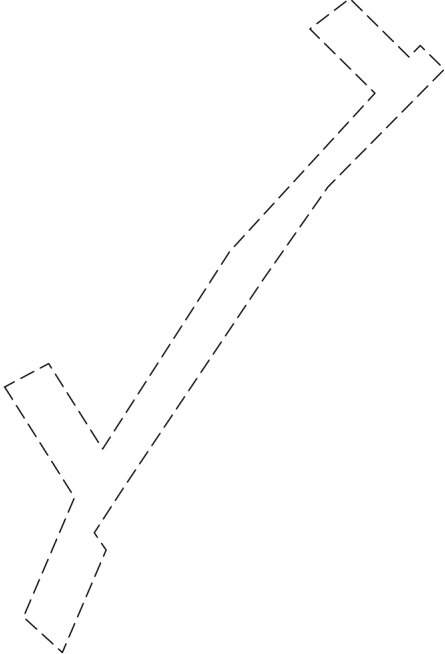
Земельный участок					
вид объекта недвижимости					
Лист № 2 раздела 3.2		Всего листов раздела 3.2: 2		Всего разделов: 8	Всего листов выписки: 23
15.11.2024г. № КУВИ-001/2024-278282811					
Кадастровый номер:			58:29:2005016:461		
1	2	3	4	5	
23	379467.98	2237080.16	Закрепление отсутствует	0.1	
24	379473.59	2237076.58	Закрепление отсутствует	0.1	
1	379474.54	2237075.98	Закрепление отсутствует	0.1	


полное наименование должности	<div><p>ДОКУМЕНТ ПОДПИСАН ЭЛЕКТРОННОЙ ПОДПИСЬЮ</p><p>Сертификат: 009F0BDC181A023B64597F1E2579BEFB50</p><p>Владелец: ФЕДЕРАЛЬНАЯ СЛУЖБА ГОСУДАРСТВЕННОЙ РЕГИСТРАЦИИ, КАДАСТРА И КАРТОГРАФИИ</p><p>Действителен: с 02.08.2024 по 26.10.2025</p></div>	инициалы, фамилия

Выписка из Единого государственного реестра недвижимости об объекте недвижимости  
Сведения о частях земельного участка

Земельный участок			
вид объекта недвижимости			
Лист № 1 раздела 4	Всего листов раздела 4: 3	Всего разделов: 8	Всего листов выписки: 23
15.11.2024г. № КУВИ-001/2024-278282811			
Кадастровый номер:		58:29:2005016:461	
План (чертеж, схема) части земельного участка		Учетный номер части: 58:29:2005016:461/1	
<div></div>			
Масштаб 1:600	Условные обозначения:		

полное наименование должности		ДОКУМЕНТ ПОДПИСАН ЭЛЕКТРОННОЙ ПОДПИСЬЮ	инициалы, фамилия
	Сертификат: 009F0BDC181A023B64597F1E2579BEFB50		
	Владелец: ФЕДЕРАЛЬНАЯ СЛУЖБА ГОСУДАРСТВЕННОЙ РЕГИСТРАЦИИ, КАДАСТРА И КАРТОГРАФИИ Действителен: с 02.08.2024 по 26.10.2025		

Земельный участок			
вид объекта недвижимости			
Лист № 2 раздела 4	Всего листов раздела 4: 3	Всего разделов: 8	Всего листов выписки: 23
15.11.2024г. № КУВИ-001/2024-278282811			
Кадастровый номер:		58:29:2005016:461	
План (чертеж, схема) части земельного участка		Учетный номер части: 58:29:2005016:461/2	
<div></div>			
Масштаб 1:600	Условные обозначения:		


полное наименование должности		ДОКУМЕНТ ПОДПИСАН	инициалы, фамилия
		ЭЛЕКТРОННОЙ ПОДПИСЬЮ	
	Сертификат: 009F0BDC181A023B64597F1E2579BEFB50		
	Владелец: ФЕДЕРАЛЬНАЯ СЛУЖБА ГОСУДАРСТВЕННОЙ РЕГИСТРАЦИИ, КАДАСТРА И КАРТОГРАФИИ Действителен: с 02.08.2024 по 26.10.2025		

Земельный участок			
вид объекта недвижимости			
Лист № 3 раздела 4	Всего листов раздела 4: 3	Всего разделов: 8	Всего листов выписки: 23
15.11.2024г. № КУВИ-001/2024-278282811			
Кадастровый номер:		58:29:2005016:461	
План (чертеж, схема) части земельного участка		Учетный номер части: 58:29:2005016:461/3	
<div></div>			
Масштаб 1:600	Условные обозначения:		

полное наименование должности		ДОКУМЕНТ ПОДПИСАН ЭЛЕКТРОННОЙ ПОДПИСЬЮ	инициалы, фамилия
	Сертификат: 009F0BDC181A023B64597F1E2579BEFB50		
	Владелец: ФЕДЕРАЛЬНАЯ СЛУЖБА ГОСУДАРСТВЕННОЙ РЕГИСТРАЦИИ, КАДАСТРА И КАРТОГРАФИИ Действителен: с 02.08.2024 по 26.10.2025		

Выписка из Единого государственного реестра недвижимости об объекте недвижимости  
Сведения о частях земельного участка

Земельный участок			
вид объекта недвижимости			
Лист № 1 раздела 4.1	Всего листов раздела 4.1: 4	Всего разделов: 8	Всего листов выписки: 23
15.11.2024г. № КУВИ-001/2024-278282811			
Кадастровый номер:		58:29:2005016:461	
Учетный номер части	Площадь, м2	Содержание ограничения в использовании или ограничения права на объект недвижимости или обременения объекта недвижимости	
1	2	3	
58:29:2005016:461/1	242	вид ограничения (обременения): ограничения прав на земельный участок, предусмотренные статьей 56 Земельного кодекса Российской Федерации; Срок действия: не установлен; Содержание ограничения (обременения): Ограничения прав на земельный участок, предусмотренные статьями 56, 56.1 Земельного кодекса Российской Федерации, 58.29.2.392, Свидетельство о государственной регистрации права №827354 от 03.04.2015	
58:29:2005016:461/2	242	вид ограничения (обременения): ограничения прав на земельный участок, предусмотренные статьей 56 Земельного кодекса Российской Федерации; Срок действия: не установлен; реквизиты документа-основания: свидетельство о государственной регистрации права от 03.04.2015 № 827354 выдан: Управление Федеральной службы государственной регистрации, кадастра и картографии по Пензенской области; Содержание ограничения (обременения): Ограничения: Правила Охраны газораспределительных сетей (утв. постановлением Правительства РФ от 20 ноября 2000 г. № 878); Реестровый номер границы: 58.29.2.392	
58:29:2005016:461/3	207	вид ограничения (обременения): ограничения прав на земельный участок, предусмотренные статьей 56 Земельного кодекса Российской Федерации; Срок действия: не установлен; реквизиты документа-основания: приказ о признании утратившим силу приказа Департамента градостроительства и архитектуры Пензенской области от 08.09.2021 №97/ОД "О признании утратившим силу приказа Министерства строительства и жилищно-коммунального хозяйства Пензенской области от 13.08.2015 №391/ОД "Об утверждении границ охранных зона существующего газопровода протяженностью 13081 м, расположенного по адресу: Пензенская область, г. Пенза, ул. Снайперская, ул. Санаторный порядок, ул. Питомникова, ул. Коннозаводская, территория блокпост 720 км, и наложении ограничений (обременений) на входящие в них земельные участки", и об утверждении границ охранной зоны существующей внутриквартальной сети газоснабжения протяженностью 13040 м, расположенного по адресу: Пензенская область, г. Пенза, и наложении ограничений (обременений) на входящие в нее земельные участки" и об утверждении границ охранной зоны существующей внутриквартальной сети газоснабжения по ул. Снайперская, ул. Санаторный порядок, ул. Питомникова, ул. Коннозаводская, территория Блокпост 720 км г. Пензы, протяженностью 12979 м, расположенной по адресу: Пензенская область, г. Пенза и наложении ограничений (обременений) на входящие в нее земельные участки от 25.05.2023 № 23-123 выдан: Министерство градостроительства и архитектуры Пензенской области; Содержание ограничения (обременения): Ограничения: Правила Охраны газораспределительных сетей	



ДОКУМЕНТ ПОДПИСАН  
ЭЛЕКТРОННОЙ ПОДПИСЬЮ

Сертификат: 009F0BDC181A023B64597F1E2579BEFB50


Владелец: ФЕДЕРАЛЬНАЯ СЛУЖБА ГОСУДАРСТВЕННОЙ  
РЕГИСТРАЦИИ, КАДАСТРА И КАРТОГРАФИИ

Действителен: с 02.08.2024 по 26.10.2025


полное наименование должности	инициалы, фамилия
-------------------------------	-------------------



Земельный участок			
вид объекта недвижимости			
Лист № 2 раздела 4.1	Всего листов раздела 4.1: 4	Всего разделов: 8	Всего листов выписки: 23
15.11.2024г. № КУВИ-001/2024-278282811			
Кадастровый номер:		58:29:2005016:461	
		<p>(утв. Постановлением Правительства РФ от 20.11.2000 г. №878). 14. На земельных участках, входящих в охранные зоны газораспределительных сетей, в целях предупреждения их повреждения или нарушения условий их нормальной эксплуатации запрещается: а) строить объекты жилищно-гражданского и производственного назначения; б) сносить и реконструировать мосты, коллекторы, автомобильные и железные дороги с расположенными на них газораспределительными сетями без предварительного выноса этих газопроводов по согласованию с эксплуатационными организациями; в) разрушать берегоукрепительные сооружения, водопропускные устройства, земляные и иные сооружения, предохраняющие газораспределительные сети от разрушений; г) перемещать, повреждать, засыпать и уничтожать опознавательные знаки, контрольно-измерительные пункты и другие устройства газораспределительных сетей; д) устраивать свалки и склады, разливать растворы кислот, солей, щелочей и других химически активных веществ; е) огораживать и перегораживать охранные зоны, препятствовать доступу персонала эксплуатационных организаций к газораспределительным сетям, проведению обслуживания и устранению повреждений газораспределительных сетей; ж) разводить огонь и размещать источники огня; з) рыть погреба, копать и обрабатывать почву сельскохозяйственными и мелиоративными орудиями и механизмами на глубину более 0,3 метра; и) открывать калитки и двери газорегуляторных пунктов, станций катодной и дренажной защиты, люки подземных колодцев, включать или отключать электроснабжение средств связи, освещения и систем телемеханики; к) набрасывать, приставлять и привязывать к опорам и надземным газопроводам, ограждениям и зданиям газораспределительных сетей посторонние предметы, лестницы, влезать на них; л) самовольно подключаться к газораспределительным сетям. 15. Лесохозяйственные, сельскохозяйственные и другие работы, не подпадающие под ограничения, указанные в пункте 14 настоящих Правил, и не связанные с нарушением земельного горизонта и обработкой почвы на глубину более 0,3 метра, производятся собственниками, владельцами или пользователями земельных участков в охранной зоне газораспределительной сети при условии предварительного письменного уведомления эксплуатационной организации не менее чем за 3 рабочих дня до начала работ 16. Хозяйственная деятельность в охранных зонах газораспределительных сетей, не предусмотренная пунктами 14 и 15 настоящих Правил, при которой производится нарушение поверхности земельного участка и обработка почвы на глубину более 0,3 метра, осуществляется на основании письменного разрешения эксплуатационной организации газораспределительных сетей; Реестровый номер границы: 58:29-6.5379; Вид объекта реестра границ: Зона с особыми условиями использования территории; Вид зоны по документу: Охранная зона "Внутриквартальная сеть газоснабжения по ул. Снайперская, Санаторный порядок, Питомниковая, Коннозаводская, Территория Блокпост 720 км. Г. Пензы"; Тип зоны: Охранная зона инженерных коммуникаций; Номер: 58:29</p>	
	Весь	<p>вид ограничения (обременения): ограничения прав на земельный участок, предусмотренные статьей 56 Земельного кодекса Российской Федерации; Срок действия: не установлен; реквизиты документа-основания: федеральный закон "О природных лечебных ресурсах, лечебно-оздоровительных местностях и курортах" от 23.02.1995 № 26-ФЗ выдан: Государственная Дума</p>	

		ДОКУМЕНТ ПОДПИСАН ЭЛЕКТРОННОЙ ПОДПИСЬЮ	
Сертификат: 009F0BDC181A023B64597F1E2579BEFB50			
Владелец: ФЕДЕРАЛЬНАЯ СЛУЖБА ГОСУДАРСТВЕННОЙ РЕГИСТРАЦИИ, КАДАСТРА И КАРТОГРАФИИ			
Действителен: с 02.08.2024 по 26.10.2025			
полное наименование должности		инициалы, фамилия	

Земельный участок			
вид объекта недвижимости			
Лист № 3 раздела 4.1	Всего листов раздела 4.1: 4	Всего разделов: 8	Всего листов выписки: 23
15.11.2024г. № КУВИ-001/2024-278282811			
Кадастровый номер:		58:29:2005016:461	
		РФ; Содержание ограничения (обременения): В границе второй зоны округа санитарной охраны месторождения минеральных вод в г. Пензе устанавливается режим использования с учетом следующих требований. Запрещаются размещение объектов и сооружений, не связанных непосредственно с созданием и развитием сферы курортного лечения и отдыха, а также проведение работ, загрязняющих окружающую среду, природные лечебные ресурсы и приводящих к их истощению.; Реестровый номер границы: 58.29.2.382	
	Весь	вид ограничения (обременения): ограничения прав на земельный участок, предусмотренные статьей 56 Земельного кодекса Российской Федерации; Срок действия: не установлен; реквизиты документа-основания: федеральный закон "О природных лечебных ресурсах, лечебно-оздоровительных местностях и курортах" от 23.02.1995 № 26-ФЗ выдан: Государственная Дума РФ; Содержание ограничения (обременения): В границе третьей зоны округа санитарной охраны месторождения минеральных вод в г. Пензе устанавливается режим использования с учетом следующих требований. Вводятся ограничения на размещение промышленных и сельскохозяйственных организаций и сооружений, а также на осуществление хозяйственной деятельности, сопровождающейся загрязнением окружающей среды, природных лечебных ресурсов и их истощением.; Реестровый номер границы: 58.00.2.96	
	Весь	вид ограничения (обременения): ограничения прав на земельный участок, предусмотренные статьей 56 Земельного кодекса Российской Федерации; Срок действия: не установлен; реквизиты документа-основания: приказ от 04.02.2020 № 98-П выдан: Федеральное агентство воздушного транспорта; Содержание ограничения (обременения): Согласно приказу Росавиации от 04.02.2020 №98-П запрещается размещать объекты, высота которых превышает установленные ограничения. К таким объектам относятся здания, а также движущиеся или стационарные, временные или постоянные объекты, способные вызвать помехи для радиосигналов средств связи, навигации и наблюдения, такие как механизмы, сооружения, используемые для возведения зданий, а также земляные работы и вынутый грунт, деревья и лесные массивы.; Реестровый номер границы: 58:00-6.464; Вид объекта реестра границ: Зона с особыми условиями использования территории; Вид зоны по документу: Четвертая подзона приаэродромной территории аэродрома Пензы; Тип зоны: Охранная зона транспорта	
	Весь	вид ограничения (обременения): ограничения прав на земельный участок, предусмотренные статьей 56 Земельного кодекса Российской Федерации; Срок действия: не установлен; реквизиты документа-основания: приказ от 15.05.2020 № 266 выдан: Верхне-Волжское бассейновое водное управление; Содержание ограничения (обременения): Ограничения изложены в ст.67.1 Водного Кодекса Российской Федерации от 03.06.2006 г. № 74-ФЗ: В границах зон подтопления запрещаются: размещение новых населенных пунктов и строительство объектов капитального строительства без обеспечения инженерной защиты таких населенных пунктов и объектов от затопления, подтопления; использование сточных вод в целях регулирования плодородия почв; размещение кладбищ, скотомогильников, объектов размещения отходов производства и потребления, химических, взрывчатых, токсичных, отравляющих и ядовитых веществ, пунктов хранения и захоронения радиоактивных отходов;	

полное наименование должности	 ДОКУМЕНТ ПОДПИСАН ЭЛЕКТРОННОЙ ПОДПИСЬЮ Сертификат: 009F0BDC181A023B64597F1E2579BEFB50 Владелец: ФЕДЕРАЛЬНАЯ СЛУЖБА ГОСУДАРСТВЕННОЙ РЕГИСТРАЦИИ, КАДАСТРА И КАРТОГРАФИИ Действителен: с 02.08.2024 по 26.10.2025		инициалы, фамилия

Земельный участок			
вид объекта недвижимости			
Лист № 4 раздела 4.1	Всего листов раздела 4.1: 4	Всего разделов: 8	Всего листов выписки: 23
15.11.2024г. № КУВИ-001/2024-278282811			
Кадастровый номер:		58:29:2005016:461	
		осуществление авиационных мер по борьбе с вредными организмами; Реестровый номер границы: 58:29-6.4343; Вид объекта реестра границ: Зона с особыми условиями использования территории; Вид зоны по документу: Зона подтопления территории г.Пенза Пензенской области водами весеннего половодья реки Старая Сура и прокопа русла реки Старая Сура при умеренной степени; Тип зоны: Иная зона с особыми условиями использования территории	

полное наименование должности	 ДОКУМЕНТ ПОДПИСАН ЭЛЕКТРОННОЙ ПОДПИСЬЮ Сертификат: 009F0BDC181A023B64597F1E2579BEFB50 Владелец: ФЕДЕРАЛЬНАЯ СЛУЖБА ГОСУДАРСТВЕННОЙ РЕГИСТРАЦИИ, КАДАСТРА И КАРТОГРАФИИ Действителен: с 02.08.2024 по 26.10.2025	инициалы, фамилия


Выписка из Единого государственного реестра недвижимости об объекте недвижимости  
Сведения о частях земельного участка

Земельный участок			
вид объекта недвижимости			
Лист № 1 раздела 4.2	Всего листов раздела 4.2: 4	Всего разделов: 8	Всего листов выписки: 23
15.11.2024г. № КУВИ-001/2024-278282811			
Кадастровый номер:		58:29:2005016:461	

Сведения о характерных точках границы части (частей) земельного участка				
Учетный номер части: 58:29:2005016:461/1				
Система координат СК кадастрового округа				
Номер точки	Координаты, м		Описание закрепления на местности	Средняя квадратичная погрешность определения координат характерных точек границ земельного участка, м
	X	Y		
1	2	3	4	5
1	379493.58	2237105.43	Закрепление отсутствует	0.2
2	379488.87	2237110.19	Закрепление отсутствует	0.2
3	379489.8	2237111.09	Закрепление отсутствует	0.2
4	379487.89	2237113.03	Закрепление отсутствует	0.1
5	379478.41	2237103.66	Закрепление отсутствует	0.1
6	379471.03	2237098.5	Закрепление отсутствует	0.1
7	379454.14	2237087.18	Закрепление отсутствует	0.1
8	379450.6	2237084.88	Закрепление отсутствует	0.1
9	379449.2	2237085.83	Закрепление отсутствует	0.2
10	379440.98	2237082.32	Закрепление отсутствует	0.2
11	379443.82	2237079.18	Закрепление отсутствует	0.2
12	379453.44	2237083.29	Закрепление отсутствует	0.2
13	379462.33	2237077.67	Закрепление отсутствует	0.2
14	379464.22	2237081.21	Закрепление отсутствует	0.2
15	379457.34	2237085.55	Закрепление отсутствует	0.2
16	379473.23	2237095.77	Закрепление отсутствует	0.2
17	379485.96	2237107.45	Закрепление отсутствует	0.2
18	379491.13	2237102.22	Закрепление отсутствует	0.2
1	379493.58	2237105.43	Закрепление отсутствует	0.2

		ДОКУМЕНТ ПОДПИСАН ЭЛЕКТРОННОЙ ПОДПИСЬЮ	
Сертификат: 009F0BDC181A023B64597F1E2579BEFB50		Владелец: ФЕДЕРАЛЬНАЯ СЛУЖБА ГОСУДАРСТВЕННОЙ РЕГИСТРАЦИИ, КАДАСТРА И КАРТОГРАФИИ	
Действителен: с 02.08.2024 по 26.10.2025			
полное наименование должности		инициалы, фамилия	

Земельный участок				
вид объекта недвижимости				
Лист № 2 раздела 4.2		Всего листов раздела 4.2: 4		Всего разделов: 8
Всего листов выписки: 23				
15.11.2024г. № КУВИ-001/2024-278282811				
Кадастровый номер:		58:29:2005016:461		
Сведения о характерных точках границы части (частей) земельного участка				
Учетный номер части: 58:29:2005016:461/2				
Система координат СК кадастрового округа				
Номер точки	Координаты, м		Описание закрепления на местности	Средняя квадратичная погрешность определения координат характерных точек границ земельного участка, м
	X	Y		
1	2	3	4	5
1	379462.33	2237077.67	-	-
2	379453.44	2237083.29	-	0.1
3	379443.82	2237079.18	-	-
4	379440.97	2237082.31	-	-
5	379449.21	2237085.83	-	-
6	379450.6	2237084.88	Закрепление отсутствует	0.1
7	379454.14	2237087.18	Закрепление отсутствует	0.1
8	379471.03	2237098.5	Закрепление отсутствует	0.1
9	379478.41	2237103.66	Закрепление отсутствует	0.1
10	379487.89	2237113.03	Закрепление отсутствует	0.1
11	379489.8	2237111.09	-	-
12	379488.87	2237110.19	-	0.1
13	379493.58	2237105.43	-	-
14	379491.13	2237102.22	-	-
15	379485.96	2237107.45	-	0.1
16	379473.23	2237095.77	-	0.1
17	379457.34	2237085.55	-	0.1
18	379464.21	2237081.21	-	-
1	379462.33	2237077.67	-	-



ДОКУМЕНТ ПОДПИСАН  
ЭЛЕКТРОННОЙ ПОДПИСЬЮ

Сертификат: 009F0BDC181A023B64597F1E2579BEFB50  
Владелец: ФЕДЕРАЛЬНАЯ СЛУЖБА ГОСУДАРСТВЕННОЙ  
РЕГИСТРАЦИИ, КАДАСТРА И КАРТОГРАФИИ  
Действителен: с 02.08.2024 по 26.10.2025

полное наименование должности

инициалы, фамилия


Земельный участок			
вид объекта недвижимости			

Лист № 3 раздела 4.2	Всего листов раздела 4.2: 4	Всего разделов: 8	Всего листов выписки: 23
----------------------	-----------------------------	-------------------	--------------------------

15.11.2024г. № КУВИ-001/2024-278282811	
Кадастровый номер:	58:29:2005016:461

Сведения о характерных точках границы части (частей) земельного участка	
Учетный номер части: 58:29:2005016:461/3	
Система координат	

Номер точки	Координаты, м		Описание закрепления на местности	Средняя квадратичная погрешность определения координат характерных точек границ земельного участка, м
	X	Y		
1	2	3	4	5
1	379462.18	2237077.37	-	-
2	379464.06	2237080.91	-	-
3	379455.8	2237086.37	-	-
4	379454.44	2237087.38	-	-
5	379454.14	2237087.18	-	-
6	379450.86	2237085.05	-	-
7	379453.51	2237083.09	-	-
8	379462.06	2237077.44	-	-
9	379462.18	2237077.37	-	-
1	379444.19	2237086.78	-	-
2	379445.87	2237088.1	-	-
3	379442.39	2237090.46	-	-
4	379441.74	2237089.95	-	-
5	379437.19	2237086.49	-	-
6	379439.89	2237083.51	-	-
7	379444.19	2237086.78	-	-
1	379471.75	2237094.45	-	-
2	379486.07	2237107.46	-	-
3	379491.11	2237102.2	-	-
4	379493.57	2237105.42	-	-
5	379488.97	2237110.21	-	-
6	379489.83	2237111.06	-	-
7	379487.89	2237113.03	-	-
8	379478.41	2237103.66	-	-

полное наименование должности	<div><div><div>ДОКУМЕНТ ПОДПИСАН ЭЛЕКТРОННОЙ ПОДПИСЬЮ</div></div><div>Сертификат: 009F0BDC181A023B64597F1E2579BEFB50</div><div>Владелец: ФЕДЕРАЛЬНАЯ СЛУЖБА ГОСУДАРСТВЕННОЙ РЕГИСТРАЦИИ, КАДАСТРА И КАРТОГРАФИИ</div><div>Действителен: с 02.08.2024 по 26.10.2025</div></div>	инициалы, фамилия

Земельный участок					
вид объекта недвижимости					
Лист № 4 раздела 4.2		Всего листов раздела 4.2: 4		Всего разделов: 8	Всего листов выписки: 23
15.11.2024г. № КУВИ-001/2024-278282811					
Кадастровый номер:			58:29:2005016:461		
1	2	3	4	5	
9	379471.03	2237098.5	-	-	
10	379458.46	2237090.08	-	-	
11	379460.39	2237087.93	-	-	
12	379470.64	2237095.76	-	-	
13	379471.75	2237094.45	-	-	

полное наименование должности	<div><p>ДОКУМЕНТ ПОДПИСАН ЭЛЕКТРОННОЙ ПОДПИСЬЮ</p><p>Сертификат: 009F0BDC181A023B64597F1E2579BEFB50</p><p>Владелец: ФЕДЕРАЛЬНАЯ СЛУЖБА ГОСУДАРСТВЕННОЙ РЕГИСТРАЦИИ, КАДАСТРА И КАРТОГРАФИИ</p><p>Действителен: с 02.08.2024 по 26.10.2025</p></div>	инициалы, фамилия