

Управление Федеральной службы государственной регистрации, кадастра и картографии по Пермскому краю
полное наименование органа регистрации прав

Выписка из Единого государственного реестра недвижимости об основных характеристиках и зарегистрированных правах на объект недвижимости

Сведения об основных характеристиках объекта недвижимости

В Единый государственный реестр недвижимости внесены следующие сведения:

Раздел 1 Лист 1

Здание			
вид объекта недвижимости			
Лист № 1 раздела 1	Всего листов раздела 1: 1	Всего разделов: 3	Всего листов выписки: 3
02.04.2024г.			
Кадастровый номер:	59:26:2380110:460		
Номер кадастрового квартала:	59:26:2380110		
Дата присвоения кадастрового номера:	02.04.2024		
Ранее присвоенный государственный учетный номер:	данные отсутствуют		
Местоположение:	Российская Федерация, Пермский край, г.о. Нытвенский		
Площадь, м2:	100.4		
Назначение:	Нежилое		
Наименование:	Здание кафе-закусочной		
Количество этажей, в том числе подземных этажей:	2, в том числе подземных 1		
Год ввода в эксплуатацию по завершении строительства:	данные отсутствуют		
Год завершения строительства:	2013		
Кадастровая стоимость, руб:	не определена		
Кадастровые номера иных объектов недвижимости, в пределах которых расположен объект недвижимости:	59:26:2380110:219		
Кадастровые номера помещений, машино-мест, расположенных в здании или сооружении:	данные отсутствуют		
Виды разрешенного использования:	данные отсутствуют		
Статус записи об объекте недвижимости:	Сведения об объекте недвижимости имеют статус "актуальные"		
Особые отметки:	Сведения, необходимые для заполнения раздела: 5 - План расположения помещения, машино-места на этаже (плане этажа), отсутствуют.		
Получатель выписки:	Смирнов Филипп Юрьевич (представитель правообладателя), Правообладатель: от имени заявителя Болотовой Ильсеяр Шайлисламовны		

полное наименование должности	ДОКУМЕНТ ПОДПИСАН ЭЛЕКТРОННОЙ ПОДПИСЬЮ
	Сертификат: 00B8056B7401CB38D2B3576ACDC8425108 Владелец: ФЕДЕРАЛЬНАЯ СЛУЖБА ГОСУДАРСТВЕННОЙ РЕГИСТРАЦИИ, КАДАСТРА И КАРТОГРАФИИ Действителен: с 27.06.2023 по 19.09.2024

Государственное учреждение
Пермского края «Пермский архив»
полное наименование государственного учреждения
полное наименование государственного учреждения

инициалы, фамилия


Филиал «Центральный-2»
Место нахождения: 614000, Пермский край,
г. Пермь, Куйбышева, д. 9
Дата и время составления документа: 02.04.2024 г.

Уполномоченный сотрудник:
ТЕМНИКОВА Е. И.

Сведения о зарегистрированных правах

Здание			
вид объекта недвижимости			
Лист № 1 раздела 2	Всего листов раздела 2: 1	Всего разделов: 3	Всего листов выписки: 3
02.04.2024г.			
Кадастровый номер:		59:26:2380110:460	

1	Правообладатель (правообладатели):	1.1	Болотова Ильсеяр Шайлисламовна, 15.03.1967, пос. Уральский Нытвенского района Пермской области, Российская Федерация, СНИЛС 050-546-026 23 Паспорт гражданина Российской Федерации серия 57 11 №777391, выдан 04.04.2012, Отделением УФМС по Пермскому краю в Нытвенском районе в пос. Уральский 617005, Пермский край, Нытвенский р-н, рп Уральский, ул. Набережная, д. 10А, кв. 32
	Сведения о возможности предоставления третьим лицам персональных данных физического лица:	1.1.1	данные отсутствуют
2	Вид, номер, дата и время государственной регистрации права:	2.1	Собственность 59:26:2380110:460-59/294/2024-1 02.04.2024 08:47:55
3	Документы-основания	3.1	Решение суда, выдан 14.01.2020, Нытвенский районный суд Пермского края
4	Ограничение прав и обременение объекта недвижимости:		не зарегистрировано
5	Заявленные в судебном порядке права требования:		данные отсутствуют
6	Сведения о возражении в отношении зарегистрированного права:		данные отсутствуют
7	Сведения о возможности предоставления третьим лицам персональных данных физического лица		данные отсутствуют
8	Сведения о наличии решения об изъятии объекта недвижимости для государственных и муниципальных нужд:		данные отсутствуют
9	Сведения о невозможности государственной регистрации без личного участия правообладателя или его законного представителя:		данные отсутствуют
10	Правопритязания и сведения о наличии поступивших, но не рассмотренных заявлений о проведении государственной регистрации права (перехода, прекращения права), ограничения права или обременения объекта недвижимости, сделки в отношении объекта недвижимости:		отсутствуют

полное наименование должности	 ДОКУМЕНТ ПОДПИСАН ЭЛЕКТРОННОЙ ПОДПИСЬЮ Сертификат: 00BB056B7401CB38D2B3576ACDC8425108 Владелец: ФЕДЕРАЛЬНАЯ СЛУЖБА ГОСУДАРСТВЕННОЙ РЕГИСТРАЦИИ, КАДАСТРА И КАРТОГРАФИИ Действителен: с 27.06.2023 по 19.09.2024
-------------------------------	----------------------------------------------------------------------------------------------------------------------------------------------------------------------------------------------------------------------------------------------------------------------------------------------------------------------------------

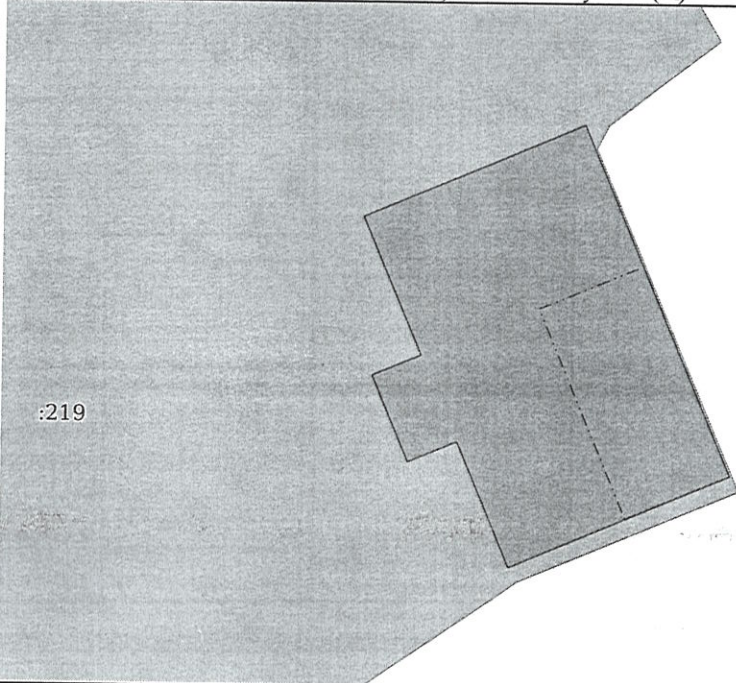
ФИО инициалы фамилия Филиал «Центральный-2» Место нахождения: 614000, Пермский край г. Пермь, Куйбышева, д. 9 Дата и время составления документа: 02.04.2024 15:00:00 Удостоверенный сотрудник: ТЕМНИКОВА Е И	
-------------------------------------------------------------------------------------------------------------------------------------------------------------------------------------------------------------------------------------------	---------------------------------------------------------------------------------------

Выписка из Единого государственного реестра недвижимости об основных характеристиках и зарегистрированных правах на объект недвижимости

Описание местоположения объекта недвижимости


Здание			
вид объекта недвижимости			
Лист № 1 раздела 4	Всего листов раздела 4: 1	Всего разделов: 3	Всего листов выписки: 3
02.04.2024г.			
Кадастровый номер:		59:26:2380110:460	

Схема расположения объекта недвижимости (части объекта недвижимости) на земельном участке(ах)



Масштаб 1:200

Условные обозначения:

полное наименование должности		ДОКУМЕНТ ПОДПИСАН	
		ЭЛЕКТРОННОЙ ПОДПИСЬЮ	
		Сертификат: 00B8056B7401CB38D2B3576ACDC8425108	
		Владелец: ФЕДЕРАЛЬНАЯ СЛУЖБА ГОСУДАРСТВЕННОЙ	
		РЕГИСТРАЦИИ, КАДАСТРА И КАРТОГРАФИИ	
		Действителен: с 27.06.2023 по 19.09.2024	
		ФИО, инициалы, фамилия	
		Филиал «Центральный-2»	
		Место нахождения: 614000, Пермский край,	
		г. Пермь, Куйбышева, д. 9	
		Дата и время составления документа: 20	
		Уполномоченный сотрудник: 18	
		ТЕМНИКОВА Е И	