

Филиал публично-правовой компании "Роскадастр" по Краснодарскому краю
полное наименование органа регистрации прав
Выписка из Единого государственного реестра недвижимости об объекте недвижимости

Сведения о характеристиках объекта недвижимости

На основании запроса от 02.06.2025, поступившего на рассмотрение 02.06.2025, сообщаем, что согласно записям Единого государственного реестра недвижимости:

Раздел 1 Лист 1

Земельный участок			
вид объекта недвижимости			
Лист № 1 раздела 1	Всего листов раздела 1: 3	Всего разделов: 8	Всего листов выписки: 22
02.06.2025г. № КУВИ-001/2025-116300455			
Кадастровый номер:	23:39:0705001:1300		
Номер кадастрового квартала:	23:39:0705001		
Дата присвоения кадастрового номера:	08.07.2013		
Ранее присвоенный государственный учетный номер:	данные отсутствуют		
Местоположение:	Местоположение установлено относительно ориентира, расположенного в границах участка. Почтовый адрес ориентира: Краснодарский край, Белореченский район, Родниковское с/п.		
Площадь:	75697 +/- 96.3		
Кадастровая стоимость, руб.:	7135199.22		
Кадастровые номера расположенных в пределах земельного участка объектов недвижимости:	данные отсутствуют		
Кадастровые номера объектов недвижимости, из которых образован объект недвижимости:	23:39:0705001:649		
Кадастровые номера образованных объектов недвижимости:	данные отсутствуют		
Категория земель:	Земли населенных пунктов		
Виды разрешенного использования:	для размещения и эксплуатации производственных объектов		
Сведения о кадастровом инженере:	Павлик Ольга Петровна, дата завершения кадастровых работ: 01.07.2013		
Сведения о лесах, водных объектах и об иных природных объектах, расположенных в пределах земельного участка:	данные отсутствуют		
Сведения о том, что земельный участок полностью расположен в границах зоны с особыми условиями использования территории, территории объекта культурного наследия, публичного сервитута:	данные отсутствуют		
Сведения о том, что земельный участок расположен в границах особой экономической зоны, территории опережающего развития, зоны территориального развития в Российской Федерации, игровой зоны:	данные отсутствуют		

полное наименование должности	<div><div></div><div>ДОКУМЕНТ ПОДПИСАН ЭЛЕКТРОННОЙ ПОДПИСЬЮ</div><div>Сертификат: 009F0BDC181A023B64597F1E2579BEFB50 Владелец: ФЕДЕРАЛЬНАЯ СЛУЖБА ГОСУДАРСТВЕННОЙ РЕГИСТРАЦИИ, КАДАСТРА И КАРТОГРАФИИ Действителен: с 02.08.2024 по 26.10.2025</div></div>		инициалы, фамилия

Земельный участок			
вид объекта недвижимости			
Лист № 2 раздела 1	Всего листов раздела 1: 3	Всего разделов: 8	Всего листов выписки: 22
02.06.2025г. № КУВИ-001/2025-116300455			
Кадастровый номер:		23:39:0705001:1300	
Сведения о том, что земельный участок расположен в границах особо охраняемой природной территории, Байкальской природной территории и ее экологических зон, лесопарковом зеленом поясе, охотничьего угодья, лесничества:		данные отсутствуют	
Сведения о расположении земельного участка и (или) расположенного на нем объекта недвижимости в границах территории, в отношении которой принято решение о резервировании земель для государственных или муниципальных нужд:		данные отсутствуют	
Сведения о результатах проведения государственного земельного надзора:		данные отсутствуют	
Сведения о расположении земельного участка в границах территории, в отношении которой утвержден проект межевания территории:		данные отсутствуют	
Условный номер земельного участка:		данные отсутствуют	
Сведения о принятии акта и (или) заключении договора, предусматривающих предоставление в соответствии с земельным законодательством исполнительным органом государственным органом власти или органом местного самоуправления, находящегося в государственной или муниципальной собственности земельного участка для строительства наемного дома социального использования или наемного дома коммерческого использования:		данные отсутствуют	
Сведения о том, что земельный участок или земельные участки образованы на основании решения об изъятии земельного участка и (или) расположенного на нем объекта недвижимости для государственных или муниципальных нужд:		данные отсутствуют	
Сведения о том, что земельный участок образован из земель или земельного участка, государственная собственность на которые не разграничена:		данные отсутствуют	
Сведения о наличии земельного спора о местоположении границ земельных участков:		данные отсутствуют	
Статус записи об объекте недвижимости:		Сведения об объекте недвижимости имеют статус "актуальные"	
Особые отметки:		Сведения об ограничениях права на объект недвижимости, обременениях данного объекта, не зарегистрированных в реестре прав, ограничений прав и обременений недвижимого имущества: вид	



ДОКУМЕНТ ПОДПИСАН
ЭЛЕКТРОННОЙ ПОДПИСЬЮ

Сертификат: 009F0BDC181A023B64597F1E2579BEFB50

Владелец: ФЕДЕРАЛЬНАЯ СЛУЖБА ГОСУДАРСТВЕННОЙ
РЕГИСТРАЦИИ, КАДАСТРА И КАРТОГРАФИИ
Действителен: с 02.08.2024 по 26.10.2025

полное наименование должности


инициалы, фамилия

Земельный участок			
вид объекта недвижимости			
Лист № 3 раздела 1	Всего листов раздела 1: 3	Всего разделов: 8	Всего листов выписки: 22
02.06.2025г. № КУВИ-001/2025-116300455			
Кадастровый номер:		23:39:0705001:1300	
		ограничения (обременения): ограничения прав на земельный участок, предусмотренные статьей 56 Земельного кодекса Российской Федерации; срок действия: с 26.01.2016; реквизиты документа-основания: доверенность от 27.05.2015 № 44 выдан: Министерство строительства, архитектуры и дорожного хозяйства Краснодарского края. вид ограничения (обременения): ограничения прав на земельный участок, предусмотренные статьей 56 Земельного кодекса Российской Федерации; срок действия: с 20.12.2021; реквизиты документа-основания: приказ Кубанского бассейнового водного управления (Кубанское БВУ) Федерального агентства водных ресурсов "Об установлении зон затопления, подтопления" от 04.06.2021 № 76-ПР выдан: Кубанское бассейновое водное управление Федерального агентства водных ресурсов. вид ограничения (обременения): ограничения прав на земельный участок, предусмотренные статьей 56 Земельного кодекса Российской Федерации; срок действия: с 11.01.2022; реквизиты документа-основания: приказ Кубанского бассейнового водного управления (Кубанское БВУ) Федерального агентства водных ресурсов "Об установлении зон затопления, подтопления" от 04.06.2021 № 76-ПР выдан: Кубанское бассейновое водное управление Федерального агентства водных ресурсов.	
Получатель выписки:		Суворова Любовь Андреевна	

полное наименование должности	 ДОКУМЕНТ ПОДПИСАН ЭЛЕКТРОННОЙ ПОДПИСЬЮ Сертификат: 009F0BDC181A023B64597F1E2579BEFB50 Владелец: ФЕДЕРАЛЬНАЯ СЛУЖБА ГОСУДАРСТВЕННОЙ РЕГИСТРАЦИИ, КАДАСТРА И КАРТОГРАФИИ Действителен: с 02.08.2024 по 26.10.2025	инициалы, фамилия

Выписка из Единого государственного реестра недвижимости об объекте недвижимости
Сведения о зарегистрированных правах

Земельный участок			
вид объекта недвижимости			
Лист № 1 раздела 2		Всего листов раздела 2: 6	Всего разделов: 8
Всего листов выписки: 22			
02.06.2025г. № КУВИ-001/2025-116300455			
Кадастровый номер:		23:39:0705001:1300	
1	Правообладатель (правообладатели):	1.1	Закрытое акционерное общество "НДК-Гипс", ИНН: 2368002471
	Сведения о возможности предоставления третьим лицам персональных данных физического лица:	1.1.1	данные отсутствуют
2	Вид, номер, дата и время государственной регистрации права:	2.1	Собственность 23-23-07/068/2013-026 03.12.2013 00:00:00
3	Сведения об осуществлении государственной регистрации сделки, права без необходимого в силу закона согласия третьего лица, органа:	3.1	данные отсутствуют
4	Ограничение прав и обременение объекта недвижимости:		
	4.1 вид:	Запрещение регистрации	
	дата государственной регистрации:	12.08.2024 10:45:09	
	номер государственной регистрации:	23:39:0705001:1300-23/256/2024-15	
	срок, на который установлены ограничение прав и обременение объекта недвижимости:	не установлен	
	лицо, в пользу которого установлены ограничение прав и обременение объекта недвижимости:	не определено	
	сведения о возможности предоставления третьим лицам персональных данных физического лица	данные отсутствуют	
	основание государственной регистрации:	Постановление о запрете на совершение действий по регистрации (pdf), № 974678298/9823, выдан 05.08.2024, СОСП по Краснодарскому краю № 1	
	сведения об осуществлении государственной регистрации сделки, права, ограничения права без необходимого в силу закона согласия третьего лица, органа:	данные отсутствуют	
	сведения об управляющем залогом и о договоре управления залогом, если такой договор заключен для управления ипотекой:	данные отсутствуют	
	сведения о депозитарии, который осуществляет хранение обездвиженной документарной закладной или электронной закладной:		



ДОКУМЕНТ ПОДПИСАН
ЭЛЕКТРОННОЙ ПОДПИСЬЮ

Сертификат: 009F0BDC181A023B64597F1E2579BEFB50
Владелец: ФЕДЕРАЛЬНАЯ СЛУЖБА ГОСУДАРСТВЕННОЙ
РЕГИСТРАЦИИ, КАДАСТРА И КАРТОГРАФИИ
Действителен: с 02.08.2024 по 26.10.2025

полное наименование должности	инициалы, фамилия
-------------------------------	-------------------

Земельный участок			
вид объекта недвижимости			
Лист № 2 раздела 2	Всего листов раздела 2: 6	Всего разделов: 8	Всего листов выписки: 22

02.06.2025г. № КУВИ-001/2025-116300455

Кадастровый номер: 23:39:0705001:1300

		ведения о внесении изменений или дополнений в регистрационную запись об ипотеке:	
4.2		вид:	Запрещение регистрации
		дата государственной регистрации:	04.06.2020 13:09:19
		номер государственной регистрации:	23:39:0705001:1300-23/007/2020-10
		срок, на который установлены ограничение прав и обременение объекта недвижимости:	Срок действия с 04.06.2020
		лицо, в пользу которого установлены ограничение прав и обременение объекта недвижимости:	Белореченский РОСП УФССП России по Краснодарскому краю
		сведения о возможности предоставления третьим лицам персональных данных физического лица	данные отсутствуют
		основание государственной регистрации:	Выписка из постановления судебного пристава-исполнителя Белореченский РОСП УФССП России по Краснодарскому краю Васильченко К. А. 9679/20/23027-ИП, выдан 27.05.2020, Белореченский РОСП УФССП России по Краснодарскому краю
		сведения об осуществлении государственной регистрации сделки, права, ограничения права без необходимого в силу закона согласия третьего лица, органа:	данные отсутствуют
		сведения об управляющем залогом и о договоре управления залогом, если такой договор заключен для управления ипотекой:	данные отсутствуют
		сведения о депозитарии, который осуществляет хранение обездвиженной документарной закладной или электронной закладной:	
		ведения о внесении изменений или дополнений в регистрационную запись об ипотеке:	
4.3		вид:	Запрещение регистрации
		дата государственной регистрации:	20.02.2019 13:08:36
		номер государственной регистрации:	23:39:0705001:1300-23/007/2019-9
		срок, на который установлены ограничение прав и обременение объекта недвижимости:	Срок действия с 20.02.2019
		лицо, в пользу которого установлены ограничение прав и обременение объекта недвижимости:	Управление Федеральной службы судебных приставов по Краснодарскому краю Белореченский районный отдел



ДОКУМЕНТ ПОДПИСАН
ЭЛЕКТРОННОЙ ПОДПИСЬЮ

Сертификат: 009F0BDC181A023B64597F1E2579BEFB50

Владелец: ФЕДЕРАЛЬНАЯ СЛУЖБА ГОСУДАРСТВЕННОЙ
РЕГИСТРАЦИИ, КАДАСТРА И КАРТОГРАФИИ
Действителен: с 02.08.2024 по 26.10.2025

полное наименование должности

инициалы, фамилия

Земельный участок			
вид объекта недвижимости			
Лист № 3 раздела 2	Всего листов раздела 2: 6	Всего разделов: 8	Всего листов выписки: 22
02.06.2025г. № КУВИ-001/2025-116300455			
Кадастровый номер:		23:39:0705001:1300	
	сведения о возможности предоставления третьим лицам персональных данных физического лица	данные отсутствуют	
	основание государственной регистрации:	Постановление судебного пристава-исполнителя Васильченко К.А. о запрете на совершение действий по регистрации регистрационных действий, № 69186/18/23027-ИП, выдан 17.01.2019, Управление Федеральной службы судебных приставов по Краснодарскому краю Белореченский районный отдел	
	сведения об осуществлении государственной регистрации сделки, права, ограничения права без необходимого в силу закона согласия третьего лица, органа:	данные отсутствуют	
	сведения об управляющем залогом и о договоре управления залогом, если такой договор заключен для управления ипотекой:	данные отсутствуют	
	сведения о депозитарии, который осуществляет хранение обездвиженной документарной закладной или электронной закладной:		
	ведения о внесении изменений или дополнений в регистрационную запись об ипотеке:		
4.4	вид:	Запрещение регистрации	
	дата государственной регистрации:	12.02.2019 15:20:27	
	номер государственной регистрации:	23:39:0705001:1300-23/007/2019-8	
	срок, на который установлены ограничение прав и обременение объекта недвижимости:	Срок действия с 12.02.2019	
	лицо, в пользу которого установлены ограничение прав и обременение объекта недвижимости:	данные о правообладателе отсутствуют	
	сведения о возможности предоставления третьим лицам персональных данных физического лица	данные отсутствуют	
	основание государственной регистрации:	Постановление о запрете судебного пристава-исполнителя Иваненко Д.И. о запрете регистрационных действий в отношении объектов недвижимого имущества, № 1697/19/23061-ИП, выдан 31.01.2019	
	сведения об осуществлении государственной регистрации сделки, права, ограничения права без необходимого в силу закона согласия третьего лица, органа:	данные отсутствуют	



ДОКУМЕНТ ПОДПИСАН
ЭЛЕКТРОННОЙ ПОДПИСЬЮ

Сертификат: 009F0BDC181A023B64597F1E2579BEFB50

Владелец: ФЕДЕРАЛЬНАЯ СЛУЖБА ГОСУДАРСТВЕННОЙ
РЕГИСТРАЦИИ, КАДАСТРА И КАРТОГРАФИИ
Действителен: с 02.08.2024 по 26.10.2025

полное наименование должности

инициалы, фамилия

Земельный участок			
вид объекта недвижимости			
Лист № 4 раздела 2	Всего листов раздела 2: 6	Всего разделов: 8	Всего листов выписки: 22
02.06.2025г. № КУВИ-001/2025-116300455			
Кадастровый номер:		23:39:0705001:1300	
		сведения об управляющем залогом и о договоре управления залогом, если такой договор заключен для управления ипотекой:	данные отсутствуют
		сведения о депозитарии, который осуществляет хранение обездвиженной документарной закладной или электронной закладной:	
		ведения о внесении изменений или дополнений в регистрационную запись об ипотеке:	
4.5	вид:	Арест	
	дата государственной регистрации:	14.03.2017 17:20:32	
	номер государственной регистрации:	23:39:0705001:1300-23/007/2017-1	
	срок, на который установлены ограничение прав и обременение объекта недвижимости:	Срок действия с 14.03.2017	
	лицо, в пользу которого установлены ограничение прав и обременение объекта недвижимости:	Управление Федеральной службы судебных приставов по Краснодарскому краю Белореченский районный отдел	
	сведения о возможности предоставления третьим лицам персональных данных физического лица	данные отсутствуют	
	основание государственной регистрации:	Постановление судебного пристава-исполнителя Рощиной К.С. ареста, № 9617/17/23027, выдан 01.03.2017, Управление Федеральной службы судебных приставов по Краснодарскому краю Белореченский районный отдел	
	сведения об осуществлении государственной регистрации сделки, права, ограничения права без необходимого в силу закона согласия третьего лица, органа:	данные отсутствуют	
	сведения об управляющем залогом и о договоре управления залогом, если такой договор заключен для управления ипотекой:	данные отсутствуют	
	сведения о депозитарии, который осуществляет хранение обездвиженной документарной закладной или электронной закладной:		
	ведения о внесении изменений или дополнений в регистрационную запись об ипотеке:		
4.6	вид:	Ипотека	
	дата государственной регистрации:	17.12.2014 09:54:33	



ДОКУМЕНТ ПОДПИСАН
ЭЛЕКТРОННОЙ ПОДПИСЬЮ


Сертификат: 009F0BDC181A023B64597F1E2579BEFB50

Владелец: ФЕДЕРАЛЬНАЯ СЛУЖБА ГОСУДАРСТВЕННОЙ
РЕГИСТРАЦИИ, КАДАСТРА И КАРТОГРАФИИ
Действителен: с 02.08.2024 по 26.10.2025


полное наименование должности

инициалы, фамилия

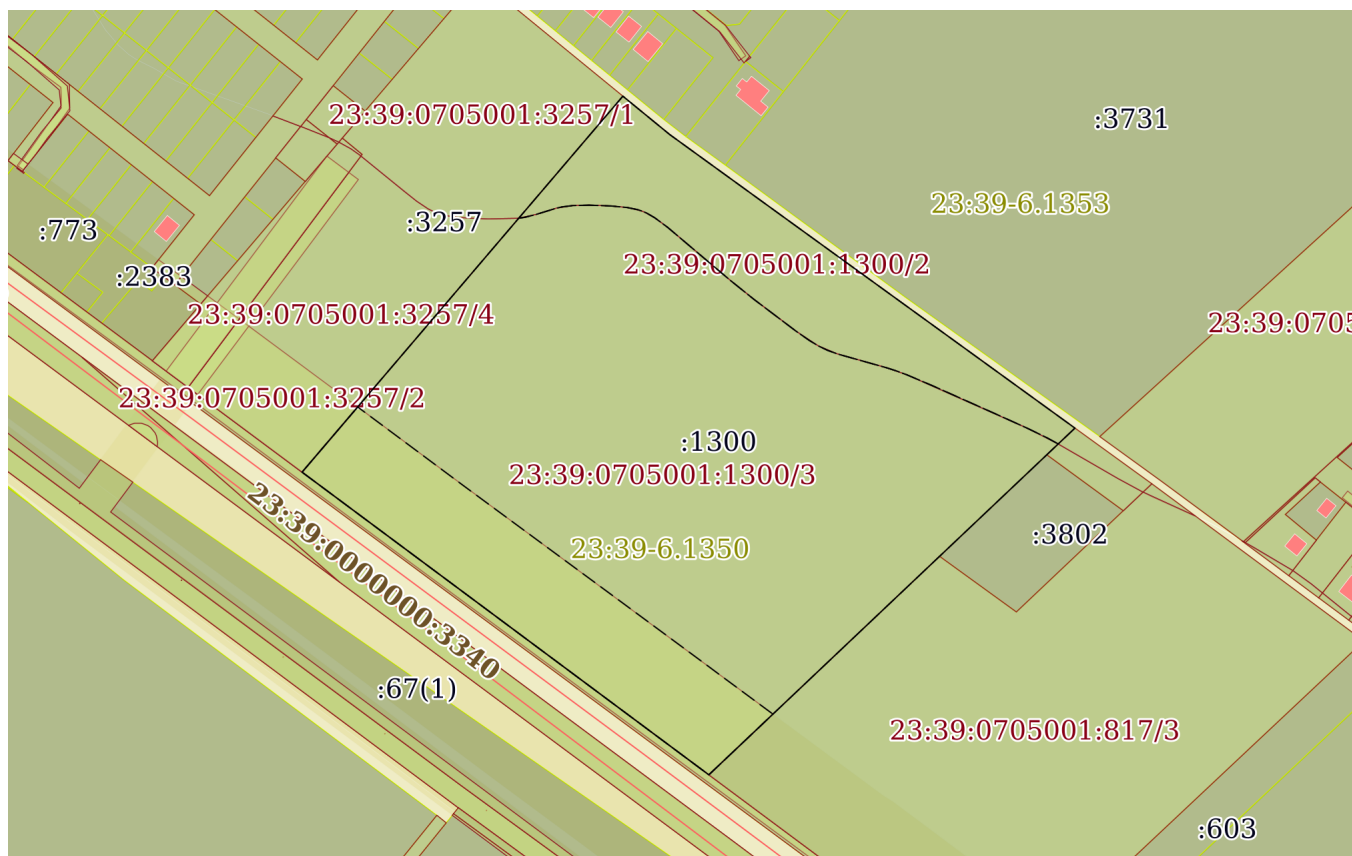
Земельный участок			
вид объекта недвижимости			
Лист № 5 раздела 2	Всего листов раздела 2: 6	Всего разделов: 8	Всего листов выписки: 22
02.06.2025г. № КУВИ-001/2025-116300455			
Кадастровый номер:		23:39:0705001:1300	
	номер государственной регистрации:	23-23-07/051/2014-286	
	срок, на который установлены ограничение прав и обременение объекта недвижимости:	Срок действия с 17.12.2014 по 09.12.2016	
	лицо, в пользу которого установлены ограничение прав и обременение объекта недвижимости:	Публичное акционерное общество "Агро-промышленный банк Екатерининский", ИНН: 2353002454	
	сведения о возможности предоставления третьим лицам персональных данных физического лица	данные отсутствуют	
	основание государственной регистрации:	Договор ипотеки (залога недвижимости), № 64 ИЮ-2014, выдан 16.12.2014	
	сведения об осуществлении государственной регистрации сделки, права, ограничения права без необходимого в силу закона согласия третьего лица, органа:	данные отсутствуют	
	сведения об управляющем залогом и о договоре управления залогом, если такой договор заключен для управления ипотекой:	данные отсутствуют	
	сведения о депозитарии, который осуществляет хранение обездвиженной документарной закладной или электронной закладной:		
	ведения о внесении изменений или дополнений в регистрационную запись об ипотеке:		
5	Договоры участия в долевом строительстве:	не зарегистрировано	
6	Заявленные в судебном порядке права требования:	данные отсутствуют	
7	Сведения о возможности предоставления третьим лицам персональных данных физического лица	данные отсутствуют	
8	Сведения о возражении в отношении зарегистрированного права:	данные отсутствуют	
9	Сведения о наличии решения об изъятии объекта недвижимости для государственных и муниципальных нужд:	данные отсутствуют	
10	Сведения о невозможности государственной регистрации без личного участия правообладателя или его законного представителя:	данные отсутствуют	

полное наименование должности	 ДОКУМЕНТ ПОДПИСАН ЭЛЕКТРОННОЙ ПОДПИСЬЮ Сертификат: 009F0BDC181A023B64597F1E2579BEFB50 Владелец: ФЕДЕРАЛЬНАЯ СЛУЖБА ГОСУДАРСТВЕННОЙ РЕГИСТРАЦИИ, КАДАСТРА И КАРТОГРАФИИ Действителен: с 02.08.2024 по 26.10.2025	инициалы, фамилия


Земельный участок			
вид объекта недвижимости			
Лист № 6 раздела 2	Всего листов раздела 2: 6	Всего разделов: 8	Всего листов выписки: 22
02.06.2025г. № КУВИ-001/2025-116300455			
Кадастровый номер:		23:39:0705001:1300	
11	Правопритязания и сведения о наличии поступивших, но не рассмотренных заявлений о проведении государственной регистрации права (перехода, прекращения права), ограничения права или обременения объекта недвижимости, сделки в отношении объекта недвижимости:	отсутствуют	
11	Сведения о невозможности государственной регистрации перехода, прекращения, ограничения права на земельный участок из земель сельскохозяйственного назначения:	данные отсутствуют	

полное наименование должности	 ДОКУМЕНТ ПОДПИСАН ЭЛЕКТРОННОЙ ПОДПИСЬЮ Сертификат: 009F0BDC181A023B64597F1E2579BEFB50 Владелец: ФЕДЕРАЛЬНАЯ СЛУЖБА ГОСУДАРСТВЕННОЙ РЕГИСТРАЦИИ, КАДАСТРА И КАРТОГРАФИИ Действителен: с 02.08.2024 по 26.10.2025	инициалы, фамилия

План (чертеж, схема) земельного участка



Условные обозначения:



инициалы, фамилия

Выписка из Единого государственного реестра недвижимости об объекте недвижимости
Описание местоположения земельного участка

Земельный участок			
вид объекта недвижимости			
Лист № 1 раздела 3.1	Всего листов раздела 3.1: 1	Всего разделов: 8	Всего листов выписки: 22
02.06.2025г. № КУВИ-001/2025-116300455			
Кадастровый номер:		23:39:0705001:1300	

Описание местоположения границ земельного участка							
№ п/п	Номер точки		Дирекционный угол	Горизонтальное проложение, м	Описание закрепления на местности	Кадастровые номера смежных участков	Сведения об адресах правообладателей смежных земельных участков
	начальная	конечная					
1	2	3	4	5	6	7	8
1	1.1.1	1.1.2	40°27.8`	265.04	данные отсутствуют	23:39:0705001:3257	адрес отсутствует
2	1.1.2	1.1.3	129°19.1`	32.5	данные отсутствуют	данные отсутствуют	данные отсутствуют
3	1.1.3	1.1.4	125°55.9`	268.29	данные отсутствуют	данные отсутствуют	данные отсутствуют
4	1.1.4	1.1.5	226°33.0`	270.37	данные отсутствуют	данные отсутствуют	данные отсутствуют
5	1.1.4	1.1.4			данные отсутствуют	23:39:0705001:3801	385060, Россия, Республика Адыгея, г. Майкоп, ст-ца Ханская, ул. Северная, дом №4, кв. 2
6	1.1.5	1.1.1	306°39.5`	271.87	данные отсутствуют	23:39:0705001:655	данные отсутствуют
7	1.1.5	1.1.5			данные отсутствуют	23:39:0705001:817	Россия, Краснодарский край, Белореченский район, г. Белореченск, ул. Комсомольская, дом №34; Россия, Краснодарский край, Белореченский район, г. Белореченск, ул. Молодежная, дом №2

полное наименование должности	 ДОКУМЕНТ ПОДПИСАН ЭЛЕКТРОННОЙ ПОДПИСЬЮ Сертификат: 009F0BDC181A023B64597F1E2579BEFB50 Владелец: ФЕДЕРАЛЬНАЯ СЛУЖБА ГОСУДАРСТВЕННОЙ РЕГИСТРАЦИИ, КАДАСТРА И КАРТОГРАФИИ Действителен: с 02.08.2024 по 26.10.2025	инициалы, фамилия

Выписка из Единого государственного реестра недвижимости об объекте недвижимости
Описание местоположения земельного участка

Земельный участок			
вид объекта недвижимости			
Лист № 1 раздела 3.2	Всего листов раздела 3.2: 1	Всего разделов: 8	Всего листов выписки: 22
02.06.2025г. № КУВИ-001/2025-116300455			
Кадастровый номер:		23:39:0705001:1300	

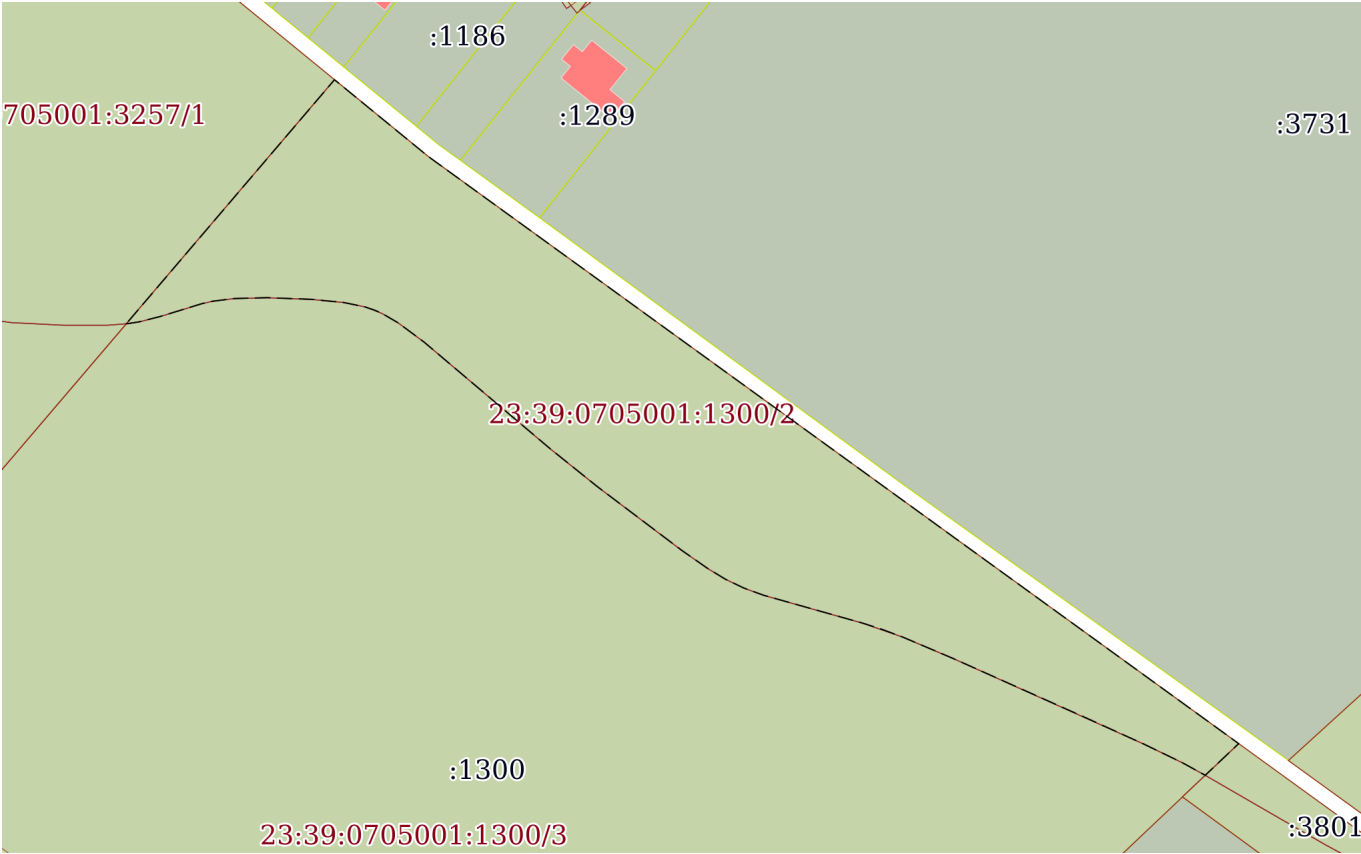
Сведения о характерных точках границы земельного участка				
Система координат МСК 23, зона 2				
Номер точки	Координаты, м		Описание закрепления на местности	Средняя квадратичная погрешность определения координат характерных точек границ земельного участка, м
	X	Y		
1	2	3	4	5
1	445138.25	2214134.26	-	0.1
2	445339.9	2214306.26	-	0.1
3	445319.31	2214331.4	-	0.1
4	445161.87	2214548.64	-	0.1
5	444975.93	2214352.36	-	0.1
1	445138.25	2214134.26	-	0.1


		 ДОКУМЕНТ ПОДПИСАН ЭЛЕКТРОННОЙ ПОДПИСЬЮ Сертификат: 009F0BDC181A023B64597F1E2579BEFB50 Владелец: ФЕДЕРАЛЬНАЯ СЛУЖБА ГОСУДАРСТВЕННОЙ РЕГИСТРАЦИИ, КАДАСТРА И КАРТОГРАФИИ Действителен: с 02.08.2024 по 26.10.2025	
полное наименование должности		инициалы, фамилия	

Выписка из Единого государственного реестра недвижимости об объекте недвижимости
Сведения о частях земельного участка

Земельный участок			
вид объекта недвижимости			
Лист № 1 раздела 4	Всего листов раздела 4: 3	Всего разделов: 8	Всего листов выписки: 22
02.06.2025г. № КУВИ-001/2025-116300455			
Кадастровый номер:		23:39:0705001:1300	
План (чертеж, схема) части земельного участка		Учетный номер части: 23:39:0705001:1300/1	
Масштаб 1:2000		Условные обозначения:	

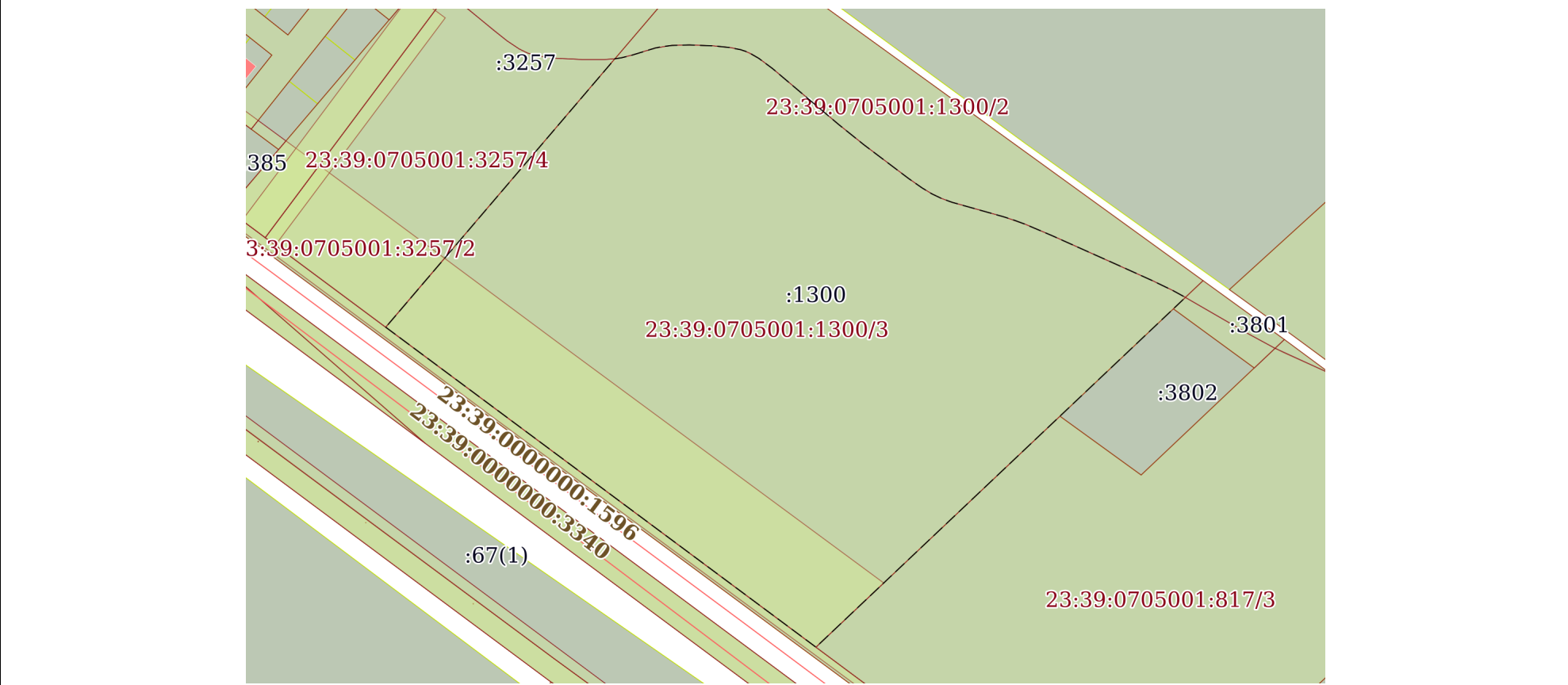
полное наименование должности	 ДОКУМЕНТ ПОДПИСАН ЭЛЕКТРОННОЙ ПОДПИСЬЮ Сертификат: 009F0BDC181A023B64597F1E2579BEFB50 Владелец: ФЕДЕРАЛЬНАЯ СЛУЖБА ГОСУДАРСТВЕННОЙ РЕГИСТРАЦИИ, КАДАСТРА И КАРТОГРАФИИ Действителен: с 02.08.2024 по 26.10.2025	инициалы, фамилия

Земельный участок			
вид объекта недвижимости			
Лист № 2 раздела 4	Всего листов раздела 4: 3	Всего разделов: 8	Всего листов выписки: 22
02.06.2025г. № КУВИ-001/2025-116300455			
Кадастровый номер:		23:39:0705001:1300	
План (чертеж, схема) части земельного участка		Учетный номер части: 23:39:0705001:1300/2	
			
Масштаб 1:2000		Условные обозначения:	


полное наименование должности	 ДОКУМЕНТ ПОДПИСАН ЭЛЕКТРОННОЙ ПОДПИСЬЮ Сертификат: 009F0BDC181A023B64597F1E2579BEFB50 Владелец: ФЕДЕРАЛЬНАЯ СЛУЖБА ГОСУДАРСТВЕННОЙ РЕГИСТРАЦИИ, КАДАСТРА И КАРТОГРАФИИ Действителен: с 02.08.2024 по 26.10.2025	инициалы, фамилия

Земельный участок			
вид объекта недвижимости			
Лист № 3 раздела 4	Всего листов раздела 4: 3	Всего разделов: 8	Всего листов выписки: 22
02.06.2025г. № КУВИ-001/2025-116300455			
Кадастровый номер:		23:39:0705001:1300	

План (чертеж, схема) части земельного участка	Учетный номер части: 23:39:0705001:1300/3
---	---




Масштаб 1:3000	Условные обозначения:		
----------------	-----------------------	--	--

полное наименование должности	<div><p>ДОКУМЕНТ ПОДПИСАН ЭЛЕКТРОННОЙ ПОДПИСЬЮ</p><p>Сертификат: 009F0BDC181A023B64597F1E2579BEFB50</p><p>Владелец: ФЕДЕРАЛЬНАЯ СЛУЖБА ГОСУДАРСТВЕННОЙ РЕГИСТРАЦИИ, КАДАСТРА И КАРТОГРАФИИ</p><p>Действителен: с 02.08.2024 по 26.10.2025</p></div>	инициалы, фамилия

Выписка из Единого государственного реестра недвижимости об объекте недвижимости
Сведения о частях земельного участка

Земельный участок		
вид объекта недвижимости		
Лист № 1 раздела 4.1	Всего листов раздела 4.1: 2	Всего разделов: 8
Всего листов выписки: 22		
02.06.2025г. № КУВИ-001/2025-116300455		
Кадастровый номер:		23:39:0705001:1300
Учетный номер части	Площадь, м2	Содержание ограничения в использовании или ограничения права на объект недвижимости или обременения объекта недвижимости
1	2	3
23:39:0705001:1300/1	12671	вид ограничения (обременения): ограничения прав на земельный участок, предусмотренные статьей 56 Земельного кодекса Российской Федерации; Срок действия: не установлен; реквизиты документа-основания: доверенность от 27.05.2015 № 44 выдан: Министерство строительства, архитектуры и дорожного хозяйства Краснодарского края; Содержание ограничения (обременения): Строительство, реконструкция в границах придорожных полос автомобильной дороги объектов капитального строительства, объектов, предназначенных для осуществления дорожной деятельности, объектов дорожного сервиса, установка рекламных конструкций, информационных щитов и указателей допускаются при наличии согласия в письменной форме владельца автомобильной дороги.; Реестровый номер границы: 23.39.2.530
23:39:0705001:1300/2	11555	вид ограничения (обременения): ограничения прав на земельный участок, предусмотренные статьей 56 Земельного кодекса Российской Федерации; Срок действия: не установлен; реквизиты документа-основания: приказ Кубанского бассейнового водного управления (Кубанское БВУ) Федерального агентства водных ресурсов "Об установлении зон затопления, подтопления" от 04.06.2021 № 76-ПР выдан: Кубанское бассейновое водное управление Федерального агентства водных ресурсов; Содержание ограничения (обременения): В соответствии со ст. 67.1 п. 6 Водного кодекса РФ в границах зон затопления, подтопления, в соответствии с законодательством РФ о градостроительной деятельности отнесенных к зонам с особыми условиями использования территорий, запрещаются: 1) размещение новых населенных пунктов и строительство объектов капитального строительства без обеспечения инженерной защиты таких населенных пунктов и объектов от затопления, подтопления; 2) использование сточных вод в целях регулирования плодородия почв; 3) размещение кладбищ, скотомогильников, объектов размещения отходов производства и потребления, химических, взрывчатых, токсичных, отравляющих и ядовитых веществ, пунктов хранения и захоронения радиоактивных отходов; 4) осуществление авиационных мер по борьбе с вредными организмами; Реестровый номер границы: 23:39-6.1353; Вид объекта реестра границ: Зона с особыми условиями использования территории; Вид зоны по документу: Зона затопления территории п.Родники,х.Грушевый,х.Подгорный,п. МТФ№1 к-за им.Ленина,п.МТФ№2 к-за им.Ленина,п.Приречный Родниковского сп,г. Белореченск Белореченского р-на Краснодарского кр. при половодьях и паводках р. Келермес, р. Белая 1% обеспеченности; Тип зоны: Иная зона с особыми условиями использования территории; Индекс: Краснодарский край, Белореченский район, город Белореченск, поселок Родники, хутор Грушевый, хутор Подгорный, поселок МТФ N1 колхоза им.Ленина, поселок МТФ N2

полное наименование должности	 ДОКУМЕНТ ПОДПИСАН ЭЛЕКТРОННОЙ ПОДПИСЬЮ Сертификат: 009F0BDC181A023B64597F1E2579BEFB50 Владелец: ФЕДЕРАЛЬНАЯ СЛУЖБА ГОСУДАРСТВЕННОЙ РЕГИСТРАЦИИ, КАДАСТРА И КАРТОГРАФИИ Действителен: с 02.08.2024 по 26.10.2025	инициалы, фамилия

Земельный участок			
вид объекта недвижимости			
Лист № 2 раздела 4.1	Всего листов раздела 4.1: 2	Всего разделов: 8	Всего листов выписки: 22
02.06.2025г. № КУВИ-001/2025-116300455			
Кадастровый номер:		23:39:0705001:1300	
		колхоза им.Ленина, хутор Приречный	
23:39:0705001:1300/3	64143	<p>вид ограничения (обременения): ограничения прав на земельный участок, предусмотренные статьей 56 Земельного кодекса Российской Федерации; Срок действия: не установлен; реквизиты документа-основания: приказ Кубанского бассейнового водного управления (Кубанское БВУ) Федерального агентства водных ресурсов "Об установлении зон затопления, подтопления" от 04.06.2021 № 76-ПР выдан: Кубанское бассейновое водное управление Федерального агентства водных ресурсов; Содержание ограничения (обременения): В соответствии со ст. 67.1 п. 6 Водного кодекса РФ в границах зон затопления, подтопления, в соответствии с законодательством РФ о градостроительной деятельности отнесенных к зонам с особыми условиями использования территорий, запрещаются: 1) размещение новых населенных пунктов и строительство объектов капитального строительства без обеспечения инженерной защиты таких населенных пунктов и объектов от затопления, подтопления; 2) использование сточных вод в целях регулирования плодородия почв; 3) размещение кладбищ, скотомогильников, объектов размещения отходов производства и потребления, химических, взрывчатых, токсичных, отравляющих и ядовитых веществ, пунктов хранения и захоронения радиоактивных отходов; 4) осуществление авиационных мер по борьбе с вредными организмами; Реестровый номер границы: 23:39-6.1350; Вид объекта реестра границ: Зона с особыми условиями использования территории; Вид зоны по документу: Зона подтопления территории п.Родники,х.Грушевый,х.Подгорный, п. МТФ№1 колхоза им.Ленина, п.МТФ№2 колхоза им.Ленина, п.Приречный Родниковского сп,г. Белореченск Белореченского р-на Краснодарского края при половодьях и паводках р. Келермес, р. Белая 1% обеспеченности; Тип зоны: Иная зона с особыми условиями использования территории; Индекс: Краснодарский край, Белореченский район, город Белореченск, поселок Родники, хутор Грушевый, хутор Подгорный, поселок МТФ N1 колхоза им.Ленина, поселок МТФ N2 колхоза им.Ленина, хутор Приречный</p>	

полное наименование должности	 ДОКУМЕНТ ПОДПИСАН ЭЛЕКТРОННОЙ ПОДПИСЬЮ Сертификат: 009F0BDC181A023B64597F1E2579BEFB50 Владелец: ФЕДЕРАЛЬНАЯ СЛУЖБА ГОСУДАРСТВЕННОЙ РЕГИСТРАЦИИ, КАДАСТРА И КАРТОГРАФИИ Действителен: с 02.08.2024 по 26.10.2025	инициалы, фамилия

Выписка из Единого государственного реестра недвижимости об объекте недвижимости
Сведения о частях земельного участка

Земельный участок			
вид объекта недвижимости			
Лист № 1 раздела 4.2	Всего листов раздела 4.2: 5	Всего разделов: 8	Всего листов выписки: 22
02.06.2025г. № КУВИ-001/2025-116300455			
Кадастровый номер:		23:39:0705001:1300	

Сведения о характерных точках границы части (частей) земельного участка				
Учетный номер части: 23:39:0705001:1300/1				
Система координат МСК 23, зона 2				
Номер точки	Координаты, м		Описание закрепления на местности	Средняя квадратичная погрешность определения координат характерных точек границ земельного участка, м
	X	Y		
1	2	3	4	5
1	445173.21	2214164.08	-	-
2	445138.25	2214134.26	-	0.1
3	444975.93	2214352.36	-	0.1
4	445008.48	2214386.72	-	-
5	445029.35	2214358.49	-	2.5
6	445035.61	2214350.1	-	2.5
7	445068.28	2214305.9	-	2.5
8	445130.88	2214220.98	-	2.5
9	445155.73	2214187.6	-	2.5
1	445173.21	2214164.08	-	-

полное наименование должности		<div><p>ДОКУМЕНТ ПОДПИСАН ЭЛЕКТРОННОЙ ПОДПИСЬЮ</p><p>Сертификат: 009F0BDC181A023B64597F1E2579BEFB50</p><p>Владелец: ФЕДЕРАЛЬНАЯ СЛУЖБА ГОСУДАРСТВЕННОЙ РЕГИСТРАЦИИ, КАДАСТРА И КАРТОГРАФИИ</p><p>Действителен: с 02.08.2024 по 26.10.2025</p></div>	инициалы, фамилия

Земельный участок			
вид объекта недвижимости			

Лист № 2 раздела 4.2	Всего листов раздела 4.2: 5	Всего разделов: 8	Всего листов выписки: 22
----------------------	-----------------------------	-------------------	--------------------------

02.06.2025г. № КУВИ-001/2025-116300455

Кадастровый номер: 23:39:0705001:1300

Сведения о характерных точках границы части (частей) земельного участка

Учетный номер части: 23:39:0705001:1300/2

Система координат

Номер точки	Координаты, м		Описание закрепления на местности	Средняя квадратичная погрешность определения координат характерных точек границ земельного участка, м
	X	Y		
1	2	3	4	5
1	445274.47	2214250.45	-	-
2	445339.9	2214306.26	-	-
3	445319.31	2214331.4	-	-
4	445161.87	2214548.64	-	-
5	445153.38	2214539.68	-	-
6	445156.79	2214533.47	-	-
7	445161.8	2214523.11	-	-
8	445168.97	2214507.29	-	-
9	445184.67	2214472.17	-	-
10	445190.46	2214458.53	-	-
11	445192.53	2214452.98	-	-
12	445194.19	2214447.81	-	-
13	445201.67	2214421.24	-	-
14	445203.58	2214416.01	-	-
15	445205.98	2214411.01	-	-
16	445208.88	2214406.24	-	-
17	445213.71	2214399.32	-	-
18	445230.77	2214376.74	-	-
19	445241.08	2214363.91	-	-
20	445269.53	2214330.29	-	-
21	445274.68	2214323.36	-	-
22	445277.22	2214319.01	-	-
23	445278.11	2214317	-	-
24	445279.01	2214314.32	-	-



ДОКУМЕНТ ПОДПИСАН
ЭЛЕКТРОННОЙ ПОДПИСЬЮ

Сертификат: 009F0BDC181A023B64597F1E2579BEFB50

Владелец: ФЕДЕРАЛЬНАЯ СЛУЖБА ГОСУДАРСТВЕННОЙ

РЕГИСТРАЦИИ, КАДАСТРА И КАРТОГРАФИИ

Действителен: с 02.08.2024 по 26.10.2025

полное наименование должности

инициалы, фамилия



Сертификат: 009F0BDC181A023B64597F1E2579BEFB50
Владелец: ФЕДЕРАЛЬНАЯ СЛУЖБА ГОСУДАРСТВЕННОЙ
РЕГИСТРАЦИИ, КАДАСТРА И КАРТОГРАФИИ
Действителен: с 02.08.2024 по 26.10.2025

инициалы, фамилия

Земельный участок			
вид объекта недвижимости			
Лист № 4 раздела 4.2	Всего листов раздела 4.2: 5	Всего разделов: 8	Всего листов выписки: 22

02.06.2025г. № КУВИ-001/2025-116300455

Кадастровый номер: 23:39:0705001:1300

Сведения о характерных точках границы части (частей) земельного участка			
Учетный номер части: 23:39:0705001:1300/3			
Система координат			

Номер точки	Координаты, м		Описание закрепления на местности	Средняя квадратичная погрешность определения координат характерных точек границ земельного участка, м
	X	Y		
1	2	3	4	5
1	445138.25	2214134.26	-	-
2	445274.47	2214250.45	-	-
3	445274.5	2214250.87	-	-
4	445274.97	2214253.9	-	-
5	445276.41	2214259.55	-	-
6	445279.86	2214270.75	-	-
7	445280.5	2214273.59	-	-
8	445281.22	2214279.36	-	-
9	445281.45	2214288.17	-	-
10	445281.01	2214299.99	-	-
11	445280.16	2214308.72	-	-
12	445279.01	2214314.32	-	-
13	445278.11	2214317	-	-
14	445277.22	2214319.01	-	-
15	445274.68	2214323.35	-	-
16	445269.53	2214330.29	-	-
17	445241.08	2214363.91	-	-
18	445230.77	2214376.74	-	-
19	445213.71	2214399.32	-	-
20	445208.88	2214406.24	-	-
21	445205.98	2214411.01	-	-
22	445203.58	2214416.01	-	-
23	445201.67	2214421.24	-	-
24	445194.19	2214447.81	-	-



ДОКУМЕНТ ПОДПИСАН
ЭЛЕКТРОННОЙ ПОДПИСЬЮ

Сертификат: 009F0BDC181A023B64597F1E2579BEFB50

Владелец: ФЕДЕРАЛЬНАЯ СЛУЖБА ГОСУДАРСТВЕННОЙ
РЕГИСТРАЦИИ, КАДАСТРА И КАРТОГРАФИИ
Действителен: с 02.08.2024 по 26.10.2025

полное наименование должности

инициалы, фамилия

Земельный участок				
вид объекта недвижимости				
Лист № 5 раздела 4.2		Всего листов раздела 4.2: 5		Всего разделов: 8
Всего листов выписки: 22				
02.06.2025г. № КУВИ-001/2025-116300455				
Кадастровый номер:			23:39:0705001:1300	
1	2	3	4	5
25	445192.53	2214452.98	-	-
26	445190.46	2214458.53	-	-
27	445184.67	2214472.16	-	-
28	445168.97	2214507.29	-	-
29	445161.8	2214523.11	-	-
30	445156.79	2214533.47	-	-
31	445153.38	2214539.68	-	-
32	444975.93	2214352.36	-	-
1	445138.25	2214134.26	-	-



ДОКУМЕНТ ПОДПИСАН
ЭЛЕКТРОННОЙ ПОДПИСЬЮ

Сертификат: 009F0BDC181A023B64597F1E2579BEFB50

Владелец: ФЕДЕРАЛЬНАЯ СЛУЖБА ГОСУДАРСТВЕННОЙ

РЕГИСТРАЦИИ, КАДАСТРА И КАРТОГРАФИИ

Действителен: с 02.08.2024 по 26.10.2025

полное наименование должности

инициалы, фамилия