



Сведения о характеристиках объекта недвижимости

На основании запроса от 10.12.2024, поступившего на рассмотрение 10.12.2024, сообщаем, что согласно записям Единого государственного реестра недвижимости:

Раздел 1 Лист 1

Земельный участок			
вид объекта недвижимости			
Лист № 1 раздела 1	Всего листов раздела 1: 3	Всего разделов: 5	Всего листов выписки: 30
10.12.2024г. № КУВИ-001/2024-299958930			
Кадастровый номер:	77:03:0006001:3731		
Номер кадастрового квартала:	77:03:0006001		
Дата присвоения кадастрового номера:	10.04.2013		
Ранее присвоенный государственный учетный номер:	данные отсутствуют		
Адрес:	Российская Федерация, город Москва, вн.тер.г. муниципальный округ Перово, улица Электродная, земельный участок 2/34		
Площадь:	5333 +/- 13		
Кадастровая стоимость, руб.:	70459169.36		
Кадастровые номера расположенных в пределах земельного участка объектов недвижимости:	77:03:0006001:1130, 77:03:0006001:1202, 77:03:0006001:4032		
Кадастровые номера объектов недвижимости, из которых образован объект недвижимости:	77:03:0006001:1023		
Кадастровые номера образованных объектов недвижимости:	данные отсутствуют		
Категория земель:	Земли населенных пунктов		
Виды разрешенного использования:	земельные участки, предназначенные для размещения производственных и административных зданий, строений, сооружений промышленности, коммунального хозяйства, материально-технического, продовольственного снабжения, сбыта и заготовок (1.2.9)		
Сведения о кадастровом инженере:	Никитин Дмитрий Анатольевич, дата завершения кадастровых работ: 20.02.2013		
Сведения о лесах, водных объектах и об иных природных объектах, расположенных в пределах земельного участка:	данные отсутствуют		
Сведения о том, что земельный участок полностью расположен в границах зоны с особыми условиями использования территории, территории объекта культурного наследия, публичного сервитута:	данные отсутствуют		

Земельный участок			
вид объекта недвижимости			
Лист № 2 раздела 1	Всего листов раздела 1: 3	Всего разделов: 5	Всего листов выписки: 30
10.12.2024г. № КУВИ-001/2024-299958930			
Кадастровый номер:		77:03:0006001:3731	
Сведения о том, что земельный участок расположен в границах особой экономической зоны, территории опережающего развития, зоны территориального развития в Российской Федерации, игровой зоны:	данные отсутствуют		
Сведения о том, что земельный участок расположен в границах особо охраняемой природной территории, Байкальской природной территории и ее экологических зон, лесопарковом зеленом поясе, охотничьего угодья, лесничества:	данные отсутствуют		
Сведения о расположении земельного участка и (или) расположенного на нем объекта недвижимости в границах территории, в отношении которой принято решение о резервировании земель для государственных или муниципальных нужд:	данные отсутствуют		
Сведения о результатах проведения государственного земельного надзора:	данные отсутствуют		
Сведения о расположении земельного участка в границах территории, в отношении которой утвержден проект межевания территории:	данные отсутствуют		
Условный номер земельного участка:	данные отсутствуют		
Сведения о принятии акта и (или) заключении договора, предусматривающих предоставление в соответствии с земельным законодательством исполнительным органом государственным органом власти или органом местного самоуправления, находящегося в государственной или муниципальной собственности земельного участка для строительства наемного дома социального использования или наемного дома коммерческого использования:	данные отсутствуют		
Сведения о том, что земельный участок или земельные участки образованы на основании решения об изъятии земельного участка и (или) расположенного на нем объекта недвижимости для государственных или муниципальных нужд:	данные отсутствуют		
Сведения о том, что земельный участок образован из земель или земельного участка, государственная собственность на которые не разграничена:	данные отсутствуют		



ДОКУМЕНТ ПОДПИСАН
ЭЛЕКТРОННОЙ ПОДПИСЬЮ

Сертификат: 009F0BDC181A023B64597F1E2579BEFB50

Владелец: ФЕДЕРАЛЬНАЯ СЛУЖБА ГОСУДАРСТВЕННОЙ
РЕГИСТРАЦИИ, КАДАСТРА И КАРТОГРАФИИ
Действителен: с 02.08.2024 по 26.10.2025

полное наименование должности


инициалы, фамилия

Земельный участок			
вид объекта недвижимости			
Лист № 3 раздела 1	Всего листов раздела 1: 3	Всего разделов: 5	Всего листов выписки: 30
10.12.2024г. № КУВИ-001/2024-299958930			
Кадастровый номер:		77:03:0006001:3731	
Сведения о наличии земельного спора о местоположении границ земельных участков:		данные отсутствуют	
Статус записи об объекте недвижимости:		Сведения об объекте недвижимости имеют статус "актуальные"	
Особые отметки:		Для данного земельного участка обеспечен доступ посредством земельного участка (земельных участков) с кадастровым номером (кадастровыми номерами): 77:03:0006001:97. Сведения, необходимые для заполнения раздела: 4 - Сведения о частях земельного участка, отсутствуют.	
Получатель выписки:		Пшеницына Виктория Михайловна, действующий(ая) на основании документа "" от имени заявителя ОБЩЕСТВО С ОГРАНИЧЕННОЙ ОТВЕТСТВЕННОСТЬЮ "ЦЕНТР РЕАЛИЗАЦИИ ИМУЩЕСТВА ДОЛЖНИКОВ. ЦЕНТР-Р.И.Д.", 7713234163	

полное наименование должности	 ДОКУМЕНТ ПОДПИСАН ЭЛЕКТРОННОЙ ПОДПИСЬЮ Сертификат: 009F0BDC181A023B64597F1E2579BEFB50 Владелец: ФЕДЕРАЛЬНАЯ СЛУЖБА ГОСУДАРСТВЕННОЙ РЕГИСТРАЦИИ, КАДАСТРА И КАРТОГРАФИИ Действителен: с 02.08.2024 по 26.10.2025	инициалы, фамилия

Выписка из Единого государственного реестра недвижимости об объекте недвижимости
Сведения о зарегистрированных правах

Земельный участок			
вид объекта недвижимости			
Лист № 1 раздела 2		Всего листов раздела 2: 22	Всего разделов: 5
Всего листов выписки: 30			
10.12.2024г. № КУВИ-001/2024-299958930			
Кадастровый номер:		77:03:0006001:3731	
1	Правообладатель (правообладатели):	1.1	Физическое лицо
	Сведения о возможности предоставления третьим лицам персональных данных физического лица:	1.1.1	данные отсутствуют
2	Вид, номер, дата и время государственной регистрации права:	2.1	Общая долевая собственность, 516/36580 77:03:0006001:3731-77/051/2024-188 01.10.2024 14:41:11
3	Сведения об осуществлении государственной регистрации сделки, права без необходимого в силу закона согласия третьего лица, органа:	3.1	данные отсутствуют
4	Ограничение прав и обременение объекта недвижимости: не зарегистрировано		
1	Правообладатель (правообладатели):	1.2	Физическое лицо
	Сведения о возможности предоставления третьим лицам персональных данных физического лица:	1.2.1	данные отсутствуют
2	Вид, номер, дата и время государственной регистрации права:	2.2	Общая долевая собственность, 259/36580 77:03:0006001:3731-77/051/2024-186 26.09.2024 13:31:35
3	Сведения об осуществлении государственной регистрации сделки, права без необходимого в силу закона согласия третьего лица, органа:	3.2	данные отсутствуют
4	Ограничение прав и обременение объекта недвижимости: не зарегистрировано		
1	Правообладатель (правообладатели):	1.3	Общество с ограниченной ответственностью строительная компания "Топстрой", ИНН: 7736278086
	Сведения о возможности предоставления третьим лицам персональных данных физического лица:	1.3.1	данные отсутствуют
2	Вид, номер, дата и время государственной регистрации права:	2.3	Общая долевая собственность, 352/36580 77:03:0006001:3731-77/051/2024-183 26.04.2024 16:11:39
3	Сведения об осуществлении государственной регистрации сделки, права без необходимого в силу закона согласия третьего лица, органа:	3.3	данные отсутствуют
4	Ограничение прав и обременение объекта недвижимости: не зарегистрировано		
1	Правообладатель (правообладатели):	1.4	Физическое лицо



ДОКУМЕНТ ПОДПИСАН
ЭЛЕКТРОННОЙ ПОДПИСЬЮ

Сертификат: 009F0BDC181A023B64597F1E2579BEFB50
Владелец: ФЕДЕРАЛЬНАЯ СЛУЖБА ГОСУДАРСТВЕННОЙ
РЕГИСТРАЦИИ, КАДАСТРА И КАРТОГРАФИИ
Действителен: с 02.08.2024 по 26.10.2025

полное наименование должности	инициалы, фамилия
-------------------------------	-------------------

Земельный участок			
вид объекта недвижимости			
Лист № 2 раздела 2		Всего листов раздела 2: 22	Всего разделов: 5
10.12.2024г. № КУВИ-001/2024-299958930		Всего листов выписки: 30	
Кадастровый номер:		77:03:0006001:3731	
	Сведения о возможности предоставления третьим лицам персональных данных физического лица:	1.4.1	данные отсутствуют
2	Вид, номер, дата и время государственной регистрации права:	2.4	Общая долевая собственность, 732/36580 77:03:0006001:3731-77/051/2024-182 26.04.2024 16:11:39
3	Сведения об осуществлении государственной регистрации сделки, права без необходимого в силу закона согласия третьего лица, органа:	3.4	данные отсутствуют
4	Ограничение прав и обременение объекта недвижимости:	не зарегистрировано	
1	Правообладатель (правообладатели):	1.5	Физическое лицо
	Сведения о возможности предоставления третьим лицам персональных данных физического лица:	1.5.1	данные отсутствуют
2	Вид, номер, дата и время государственной регистрации права:	2.5	Общая долевая собственность, 1665/36580 77:03:0006001:3731-77/051/2023-179 13.11.2023 16:15:58
3	Сведения об осуществлении государственной регистрации сделки, права без необходимого в силу закона согласия третьего лица, органа:	3.5	данные отсутствуют
4	Ограничение прав и обременение объекта недвижимости:	не зарегистрировано	
1	Правообладатель (правообладатели):	1.6	ОБЩЕСТВО С ОГРАНИЧЕННОЙ ОТВЕТСТВЕННОСТЬЮ СТРОИТЕЛЬНАЯ КОМПАНИЯ "ТОПСТРОЙ", ИНН: 7736278086
	Сведения о возможности предоставления третьим лицам персональных данных физического лица:	1.6.1	данные отсутствуют
2	Вид, номер, дата и время государственной регистрации права:	2.6	Общая долевая собственность, 260/36580 77:03:0006001:3731-77/051/2023-176 26.10.2023 15:38:05
3	Сведения об осуществлении государственной регистрации сделки, права без необходимого в силу закона согласия третьего лица, органа:	3.6	данные отсутствуют
4	Ограничение прав и обременение объекта недвижимости:	не зарегистрировано	
1	Правообладатель (правообладатели):	1.7	Физическое лицо
	Сведения о возможности предоставления третьим лицам персональных данных физического лица:	1.7.1	данные отсутствуют



ДОКУМЕНТ ПОДПИСАН
ЭЛЕКТРОННОЙ ПОДПИСЬЮ

Сертификат: 009F0BDC181A023B64597F1E2579BEFB50

Владелец: ФЕДЕРАЛЬНАЯ СЛУЖБА ГОСУДАРСТВЕННОЙ
РЕГИСТРАЦИИ, КАДАСТРА И КАРТОГРАФИИ
Действителен: с 02.08.2024 по 26.10.2025

полное наименование должности

инициалы, фамилия

Земельный участок			
вид объекта недвижимости			
Лист № 3 раздела 2		Всего листов раздела 2: 22	Всего разделов: 5
10.12.2024г. № КУВИ-001/2024-299958930		Всего листов выписки: 30	
Кадастровый номер:		77:03:0006001:3731	
2	Вид, номер, дата и время государственной регистрации права:	2.7	Общая долевая собственность, 349/36580 77:03:0006001:3731-77/051/2023-174 09.10.2023 17:02:34
3	Сведения об осуществлении государственной регистрации сделки, права без необходимого в силу закона согласия третьего лица, органа:	3.7	данные отсутствуют
4	Ограничение прав и обременение объекта недвижимости:	не зарегистрировано	
1	Правообладатель (правообладатели):	1.8	Физическое лицо
	Сведения о возможности предоставления третьим лицам персональных данных физического лица:	1.8.1	данные отсутствуют
2	Вид, номер, дата и время государственной регистрации права:	2.8	Общая долевая собственность, 260/36580 77:03:0006001:3731-77/051/2023-171 09.10.2023 15:26:36
3	Сведения об осуществлении государственной регистрации сделки, права без необходимого в силу закона согласия третьего лица, органа:	3.8	данные отсутствуют
4	Ограничение прав и обременение объекта недвижимости:	не зарегистрировано	
1	Правообладатель (правообладатели):	1.9	Физическое лицо
	Сведения о возможности предоставления третьим лицам персональных данных физического лица:	1.9.1	данные отсутствуют
2	Вид, номер, дата и время государственной регистрации права:	2.9	Общая долевая собственность, 343/36580 77:03:0006001:3731-77/051/2023-169 07.10.2023 15:06:06
3	Сведения об осуществлении государственной регистрации сделки, права без необходимого в силу закона согласия третьего лица, органа:	3.9	данные отсутствуют
4	Ограничение прав и обременение объекта недвижимости:	не зарегистрировано	
1	Правообладатель (правообладатели):	1.10	Общество с ограниченной ответственностью "ЛИНЗЛАЗЕР", ИНН: 7733356071
	Сведения о возможности предоставления третьим лицам персональных данных физического лица:	1.10.1	данные отсутствуют
2	Вид, номер, дата и время государственной регистрации права:	2.10	Общая долевая собственность, 343/36580 77:03:0006001:3731-77/051/2023-166 25.09.2023 19:59:38



ДОКУМЕНТ ПОДПИСАН
ЭЛЕКТРОННОЙ ПОДПИСЬЮ

Сертификат: 009F0BDC181A023B64597F1E2579BEFB50

Владелец: ФЕДЕРАЛЬНАЯ СЛУЖБА ГОСУДАРСТВЕННОЙ
РЕГИСТРАЦИИ, КАДАСТРА И КАРТОГРАФИИ
Действителен: с 02.08.2024 по 26.10.2025

полное наименование должности

инициалы, фамилия

Земельный участок			
вид объекта недвижимости			
Лист № 4 раздела 2	Всего листов раздела 2: 22	Всего разделов: 5	Всего листов выписки: 30

10.12.2024г. № КУВИ-001/2024-299958930

Кадастровый номер: 77:03:0006001:3731

3	Сведения об осуществлении государственной регистрации сделки, права без необходимого в силу закона согласия третьего лица, органа:	3.10	данные отсутствуют
4	Ограничение прав и обременение объекта недвижимости:	не зарегистрировано	
1	Правообладатель (правообладатели):	1.11	Физическое лицо
	Сведения о возможности предоставления третьим лицам персональных данных физического лица:	1.11.1	данные отсутствуют
2	Вид, номер, дата и время государственной регистрации права:	2.11	Общая долевая собственность, 1027/36580 77:03:0006001:3731-77/051/2023-165 25.09.2023 19:59:38
3	Сведения об осуществлении государственной регистрации сделки, права без необходимого в силу закона согласия третьего лица, органа:	3.11	данные отсутствуют
4	Ограничение прав и обременение объекта недвижимости:	не зарегистрировано	
1	Правообладатель (правообладатели):	1.12	Физическое лицо
	Сведения о возможности предоставления третьим лицам персональных данных физического лица:	1.12.1	данные отсутствуют
2	Вид, номер, дата и время государственной регистрации права:	2.12	Общая долевая собственность, 337/36580 77:03:0006001:3731-77/051/2023-162 08.09.2023 19:59:44
3	Сведения об осуществлении государственной регистрации сделки, права без необходимого в силу закона согласия третьего лица, органа:	3.12	данные отсутствуют
4	Ограничение прав и обременение объекта недвижимости:	не зарегистрировано	
1	Правообладатель (правообладатели):	1.13	ОБЩЕСТВО С ОГРАНИЧЕННОЙ ОТВЕТСТВЕННОСТЬЮ "АКТИВ", ИНН: 7017347010
	Сведения о возможности предоставления третьим лицам персональных данных физического лица:	1.13.1	данные отсутствуют
2	Вид, номер, дата и время государственной регистрации права:	2.13	Общая долевая собственность, 1512/36580 77:03:0006001:3731-77/051/2023-160 21.07.2023 15:41:30
3	Сведения об осуществлении государственной регистрации сделки, права без необходимого в силу закона согласия третьего лица, органа:	3.13	данные отсутствуют
4	Ограничение прав и обременение объекта недвижимости:	не зарегистрировано	



ДОКУМЕНТ ПОДПИСАН
ЭЛЕКТРОННОЙ ПОДПИСЬЮ

Сертификат: 009F0BDC181A023B64597F1E2579BEFB50

Владелец: ФЕДЕРАЛЬНАЯ СЛУЖБА ГОСУДАРСТВЕННОЙ
РЕГИСТРАЦИИ, КАДАСТРА И КАРТОГРАФИИ
Действителен: с 02.08.2024 по 26.10.2025

полное наименование должности

инициалы, фамилия

Земельный участок			
вид объекта недвижимости			
Лист № 5 раздела 2		Всего листов раздела 2: 22	Всего разделов: 5
10.12.2024г. № КУВИ-001/2024-299958930		Всего листов выписки: 30	
Кадастровый номер:		77:03:0006001:3731	
1	Правообладатель (правообладатели):	1.14	Физическое лицо
	Сведения о возможности предоставления третьим лицам персональных данных физического лица:	1.14.1	данные отсутствуют
2	Вид, номер, дата и время государственной регистрации права:	2.14	Общая долевая собственность, 257/36580 77:03:0006001:3731-77/051/2023-157 11.07.2023 11:16:46
3	Сведения об осуществлении государственной регистрации сделки, права без необходимого в силу закона согласия третьего лица, органа:	3.14	данные отсутствуют
4	Ограничение прав и обременение объекта недвижимости:	не зарегистрировано	
1	Правообладатель (правообладатели):	1.15	Физическое лицо
	Сведения о возможности предоставления третьим лицам персональных данных физического лица:	1.15.1	данные отсутствуют
2	Вид, номер, дата и время государственной регистрации права:	2.15	Общая долевая собственность, 273/36580 77:03:0006001:3731-77/051/2023-153 02.06.2023 18:22:39
3	Сведения об осуществлении государственной регистрации сделки, права без необходимого в силу закона согласия третьего лица, органа:	3.15	данные отсутствуют
4	Ограничение прав и обременение объекта недвижимости:	не зарегистрировано	
1	Правообладатель (правообладатели):	1.16	Физическое лицо
	Сведения о возможности предоставления третьим лицам персональных данных физического лица:	1.16.1	данные отсутствуют
2	Вид, номер, дата и время государственной регистрации права:	2.16	Общая долевая собственность, 524/36580 77:03:0006001:3731-77/051/2023-151 29.05.2023 16:47:05
3	Сведения об осуществлении государственной регистрации сделки, права без необходимого в силу закона согласия третьего лица, органа:	3.16	данные отсутствуют
4	Ограничение прав и обременение объекта недвижимости:	не зарегистрировано	
1	Правообладатель (правообладатели):	1.17	Физическое лицо
	Сведения о возможности предоставления третьим лицам персональных данных физического лица:	1.17.1	данные отсутствуют



ДОКУМЕНТ ПОДПИСАН
ЭЛЕКТРОННОЙ ПОДПИСЬЮ

Сертификат: 009F0BDC181A023B64597F1E2579BEFB50

Владелец: ФЕДЕРАЛЬНАЯ СЛУЖБА ГОСУДАРСТВЕННОЙ
РЕГИСТРАЦИИ, КАДАСТРА И КАРТОГРАФИИ
Действителен: с 02.08.2024 по 26.10.2025

полное наименование должности

инициалы, фамилия

Земельный участок			
вид объекта недвижимости			
Лист № 6 раздела 2		Всего листов раздела 2: 22	Всего разделов: 5
10.12.2024г. № КУВИ-001/2024-299958930		Всего листов выписки: 30	
Кадастровый номер:		77:03:0006001:3731	
2	Вид, номер, дата и время государственной регистрации права:	2.17	Общая долевая собственность, 345/36580 77:03:0006001:3731-77/051/2023-147 18.04.2023 17:25:10
3	Сведения об осуществлении государственной регистрации сделки, права без необходимого в силу закона согласия третьего лица, органа:	3.17	данные отсутствуют
4	Ограничение прав и обременение объекта недвижимости:	не зарегистрировано	
1	Правообладатель (правообладатели):	1.18	Физическое лицо
	Сведения о возможности предоставления третьим лицам персональных данных физического лица:	1.18.1	данные отсутствуют
2	Вид, номер, дата и время государственной регистрации права:	2.18	Общая долевая собственность, 255/36580 77:03:0006001:3731-77/051/2023-144 17.04.2023 12:39:02
3	Сведения об осуществлении государственной регистрации сделки, права без необходимого в силу закона согласия третьего лица, органа:	3.18	данные отсутствуют
4	Ограничение прав и обременение объекта недвижимости:	не зарегистрировано	
1	Правообладатель (правообладатели):	1.19	ОБЩЕСТВО С ОГРАНИЧЕННОЙ ОТВЕТСТВЕННОСТЬЮ "САНАЗИЯТРАНС", ИНН: 5403339998
	Сведения о возможности предоставления третьим лицам персональных данных физического лица:	1.19.1	данные отсутствуют
2	Вид, номер, дата и время государственной регистрации права:	2.19	Общая долевая собственность, 343/36580 77:03:0006001:3731-77/051/2023-140 11.04.2023 12:43:41
3	Сведения об осуществлении государственной регистрации сделки, права без необходимого в силу закона согласия третьего лица, органа:	3.19	данные отсутствуют
4	Ограничение прав и обременение объекта недвижимости:	не зарегистрировано	
1	Правообладатель (правообладатели):	1.20	Физическое лицо
	Сведения о возможности предоставления третьим лицам персональных данных физического лица:	1.20.1	данные отсутствуют
2	Вид, номер, дата и время государственной регистрации права:	2.20	Общая долевая собственность, 274/36580 77:03:0006001:3731-77/051/2023-137 06.04.2023 11:22:20



ДОКУМЕНТ ПОДПИСАН
ЭЛЕКТРОННОЙ ПОДПИСЬЮ

Сертификат: 009F0BDC181A023B64597F1E2579BEFB50

Владелец: ФЕДЕРАЛЬНАЯ СЛУЖБА ГОСУДАРСТВЕННОЙ
РЕГИСТРАЦИИ, КАДАСТРА И КАРТОГРАФИИ
Действителен: с 02.08.2024 по 26.10.2025

полное наименование должности

инициалы, фамилия

Земельный участок			
вид объекта недвижимости			
Лист № 7 раздела 2		Всего листов раздела 2: 22	Всего разделов: 5
10.12.2024г. № КУВИ-001/2024-299958930		Всего листов выписки: 30	
Кадастровый номер:		77:03:0006001:3731	
3	Сведения об осуществлении государственной регистрации сделки, права без необходимого в силу закона согласия третьего лица, органа:	3.20	данные отсутствуют
4	Ограничение прав и обременение объекта недвижимости:	не зарегистрировано	
1	Правообладатель (правообладатели):	1.21	Физическое лицо
	Сведения о возможности предоставления третьим лицам персональных данных физического лица:	1.21.1	данные отсутствуют
2	Вид, номер, дата и время государственной регистрации права:	2.21	Общая долевая собственность, 235/36580 77:03:0006001:3731-77/051/2023-135 03.04.2023 09:53:19
3	Сведения об осуществлении государственной регистрации сделки, права без необходимого в силу закона согласия третьего лица, органа:	3.21	данные отсутствуют
4	Ограничение прав и обременение объекта недвижимости:	не зарегистрировано	
1	Правообладатель (правообладатели):	1.22	ОБЩЕСТВО С ОГРАНИЧЕННОЙ ОТВЕТСТВЕННОСТЬЮ "СВЯТОГОР-СЕРВИС", ИНН: 7720767821
	Сведения о возможности предоставления третьим лицам персональных данных физического лица:	1.22.1	данные отсутствуют
2	Вид, номер, дата и время государственной регистрации права:	2.22	Общая долевая собственность, 265/36580 77:03:0006001:3731-77/051/2023-130 24.01.2023 18:11:51
3	Сведения об осуществлении государственной регистрации сделки, права без необходимого в силу закона согласия третьего лица, органа:	3.22	данные отсутствуют
4	Ограничение прав и обременение объекта недвижимости:	не зарегистрировано	
1	Правообладатель (правообладатели):	1.23	ОБЩЕСТВО С ОГРАНИЧЕННОЙ ОТВЕТСТВЕННОСТЬЮ СТРОИТЕЛЬНАЯ КОМПАНИЯ "ТОПСТРОЙ", ИНН: 7736278086
	Сведения о возможности предоставления третьим лицам персональных данных физического лица:	1.23.1	данные отсутствуют
2	Вид, номер, дата и время государственной регистрации права:	2.23	Общая долевая собственность, 169/18290 77:03:0006001:3731-77/051/2022-127 24.12.2022 19:14:12



ДОКУМЕНТ ПОДПИСАН
ЭЛЕКТРОННОЙ ПОДПИСЬЮ

Сертификат: 009F0BDC181A023B64597F1E2579BEFB50

Владелец: ФЕДЕРАЛЬНАЯ СЛУЖБА ГОСУДАРСТВЕННОЙ
РЕГИСТРАЦИИ, КАДАСТРА И КАРТОГРАФИИ
Действителен: с 02.08.2024 по 26.10.2025

полное наименование должности

инициалы, фамилия

Земельный участок			
вид объекта недвижимости			
Лист № 8 раздела 2		Всего листов раздела 2: 22	Всего разделов: 5
10.12.2024г. № КУВИ-001/2024-299958930		Всего листов выписки: 30	
Кадастровый номер:		77:03:0006001:3731	
3	Сведения об осуществлении государственной регистрации сделки, права без необходимого в силу закона согласия третьего лица, органа:	3.23	данные отсутствуют
4	Ограничение прав и обременение объекта недвижимости:	не зарегистрировано	
1	Правообладатель (правообладатели):	1.24	Физическое лицо
	Сведения о возможности предоставления третьим лицам персональных данных физического лица:	1.24.1	данные отсутствуют
2	Вид, номер, дата и время государственной регистрации права:	2.24	Общая долевая собственность, 26/3658 77:03:0006001:3731-77/051/2022-124 28.10.2022 13:06:22
3	Сведения об осуществлении государственной регистрации сделки, права без необходимого в силу закона согласия третьего лица, органа:	3.24	данные отсутствуют
4	Ограничение прав и обременение объекта недвижимости:	не зарегистрировано	
1	Правообладатель (правообладатели):	1.25	ОБЩЕСТВО С ОГРАНИЧЕННОЙ ОТВЕТСТВЕННОСТЬЮ СТРОИТЕЛЬНАЯ КОМПАНИЯ "ТОПСТРОЙ", ИНН: 7736278086
	Сведения о возможности предоставления третьим лицам персональных данных физического лица:	1.25.1	данные отсутствуют
2	Вид, номер, дата и время государственной регистрации права:	2.25	Общая долевая собственность, 333/36580 77:03:0006001:3731-77/051/2022-122 12.10.2022 12:49:10
3	Сведения об осуществлении государственной регистрации сделки, права без необходимого в силу закона согласия третьего лица, органа:	3.25	данные отсутствуют
4	Ограничение прав и обременение объекта недвижимости:	не зарегистрировано	
1	Правообладатель (правообладатели):	1.26	ОБЩЕСТВО С ОГРАНИЧЕННОЙ ОТВЕТСТВЕННОСТЬЮ "ВИП АВТО", ИНН: 9715344415
	Сведения о возможности предоставления третьим лицам персональных данных физического лица:	1.26.1	данные отсутствуют
2	Вид, номер, дата и время государственной регистрации права:	2.26	Общая долевая собственность, 1280/36580 77:03:0006001:3731-77/051/2022-118 28.09.2022 17:15:07
3	Сведения об осуществлении государственной регистрации сделки, права без необходимого в силу закона согласия третьего лица, органа:	3.26	данные отсутствуют



ДОКУМЕНТ ПОДПИСАН
ЭЛЕКТРОННОЙ ПОДПИСЬЮ

Сертификат: 009F0BDC181A023B64597F1E2579BEFB50

Владелец: ФЕДЕРАЛЬНАЯ СЛУЖБА ГОСУДАРСТВЕННОЙ
РЕГИСТРАЦИИ, КАДАСТРА И КАРТОГРАФИИ
Действителен: с 02.08.2024 по 26.10.2025

полное наименование должности

инициалы, фамилия

Земельный участок			
вид объекта недвижимости			
Лист № 9 раздела 2		Всего листов раздела 2: 22	
		Всего разделов: 5	
		Всего листов выписки: 30	
10.12.2024г. № КУВИ-001/2024-299958930			
Кадастровый номер:		77:03:0006001:3731	
4	Ограничение прав и обременение объекта недвижимости: не зарегистрировано		
1	Правообладатель (правообладатели):	1.27	ОБЩЕСТВО С ОГРАНИЧЕННОЙ ОТВЕТСТВЕННОСТЬЮ "ЕВРО-СТАНДАРТ", ИНН: 7726451503
	Сведения о возможности предоставления третьим лицам персональных данных физического лица:	1.27.1	данные отсутствуют
2	Вид, номер, дата и время государственной регистрации права:	2.27	Общая долевая собственность, 348/36580 77:03:0006001:3731-77/051/2022-115 15.09.2022 16:29:05
3	Сведения об осуществлении государственной регистрации сделки, права без необходимого в силу закона согласия третьего лица, органа:	3.27	данные отсутствуют
4	Ограничение прав и обременение объекта недвижимости: не зарегистрировано		
1	Правообладатель (правообладатели):	1.28	Физическое лицо
	Сведения о возможности предоставления третьим лицам персональных данных физического лица:	1.28.1	данные отсутствуют
2	Вид, номер, дата и время государственной регистрации права:	2.28	Общая долевая собственность, 271/36580 77:03:0006001:3731-77/051/2022-109 29.07.2022 14:23:47
3	Сведения об осуществлении государственной регистрации сделки, права без необходимого в силу закона согласия третьего лица, органа:	3.28	данные отсутствуют
4	Ограничение прав и обременение объекта недвижимости: не зарегистрировано		
1	Правообладатель (правообладатели):	1.29	Общество с ограниченной ответственностью "РЕФ24", ИНН: 9721086508
	Сведения о возможности предоставления третьим лицам персональных данных физического лица:	1.29.1	данные отсутствуют
2	Вид, номер, дата и время государственной регистрации права:	2.29	Общая долевая собственность, 345/36580 77:03:0006001:3731-77/051/2022-107 27.07.2022 18:59:32
3	Сведения об осуществлении государственной регистрации сделки, права без необходимого в силу закона согласия третьего лица, органа:	3.29	данные отсутствуют
4	Ограничение прав и обременение объекта недвижимости: не зарегистрировано		
1	Правообладатель (правообладатели):	1.30	Физическое лицо



ДОКУМЕНТ ПОДПИСАН
ЭЛЕКТРОННОЙ ПОДПИСЬЮ

Сертификат: 009F0BDC181A023B64597F1E2579BEFB50

Владелец: ФЕДЕРАЛЬНАЯ СЛУЖБА ГОСУДАРСТВЕННОЙ
РЕГИСТРАЦИИ, КАДАСТРА И КАРТОГРАФИИ
Действителен: с 02.08.2024 по 26.10.2025

полное наименование должности

инициалы, фамилия

Земельный участок			
вид объекта недвижимости			
Лист № 10 раздела 2		Всего листов раздела 2: 22	Всего разделов: 5
10.12.2024г. № КУВИ-001/2024-299958930		Всего листов выписки: 30	
Кадастровый номер:		77:03:0006001:3731	
	Сведения о возможности предоставления третьим лицам персональных данных физического лица:	1.30.1	данные отсутствуют
2	Вид, номер, дата и время государственной регистрации права:	2.30	Общая долевая собственность, 1375/36580 77:03:0006001:3731-77/051/2022-103 24.06.2022 09:38:56
3	Сведения об осуществлении государственной регистрации сделки, права без необходимого в силу закона согласия третьего лица, органа:	3.30	данные отсутствуют
4	Ограничение прав и обременение объекта недвижимости:	не зарегистрировано	
1	Правообладатель (правообладатели):	1.31	Физическое лицо
	Сведения о возможности предоставления третьим лицам персональных данных физического лица:	1.31.1	данные отсутствуют
2	Вид, номер, дата и время государственной регистрации права:	2.31	Общая долевая собственность, 251/36580 77:03:0006001:3731-77/051/2022-100 31.05.2022 15:20:09
3	Сведения об осуществлении государственной регистрации сделки, права без необходимого в силу закона согласия третьего лица, органа:	3.31	данные отсутствуют
4	Ограничение прав и обременение объекта недвижимости:	не зарегистрировано	
1	Правообладатель (правообладатели):	1.32	Физическое лицо
	Сведения о возможности предоставления третьим лицам персональных данных физического лица:	1.32.1	данные отсутствуют
2	Вид, номер, дата и время государственной регистрации права:	2.32	Общая долевая собственность, 1563/36580 77:03:0006001:3731-77/051/2022-98 30.05.2022 15:43:35
3	Сведения об осуществлении государственной регистрации сделки, права без необходимого в силу закона согласия третьего лица, органа:	3.32	данные отсутствуют
4	Ограничение прав и обременение объекта недвижимости:	не зарегистрировано	
1	Правообладатель (правообладатели):	1.33	Физическое лицо
	Сведения о возможности предоставления третьим лицам персональных данных физического лица:	1.33.1	данные отсутствуют



ДОКУМЕНТ ПОДПИСАН
ЭЛЕКТРОННОЙ ПОДПИСЬЮ

Сертификат: 009F0BDC181A023B64597F1E2579BEFB50

Владелец: ФЕДЕРАЛЬНАЯ СЛУЖБА ГОСУДАРСТВЕННОЙ
РЕГИСТРАЦИИ, КАДАСТРА И КАРТОГРАФИИ
Действителен: с 02.08.2024 по 26.10.2025

полное наименование должности

инициалы, фамилия

Земельный участок			
вид объекта недвижимости			
Лист № 11 раздела 2		Всего листов раздела 2: 22	Всего разделов: 5
10.12.2024г. № КУВИ-001/2024-299958930		Всего листов выписки: 30	
Кадастровый номер:		77:03:0006001:3731	
2	Вид, номер, дата и время государственной регистрации права:	2.33	Общая долевая собственность, 1763/36580 77:03:0006001:3731-77/051/2022-95 23.05.2022 18:17:26
3	Сведения об осуществлении государственной регистрации сделки, права без необходимого в силу закона согласия третьего лица, органа:	3.33	данные отсутствуют
4	Ограничение прав и обременение объекта недвижимости:	не зарегистрировано	
1	Правообладатель (правообладатели):	1.34	Физическое лицо
	Сведения о возможности предоставления третьим лицам персональных данных физического лица:	1.34.1	данные отсутствуют
2	Вид, номер, дата и время государственной регистрации права:	2.34	Общая долевая собственность, 1788/36580 77:03:0006001:3731-77/051/2022-91 11.05.2022 14:42:30
3	Сведения об осуществлении государственной регистрации сделки, права без необходимого в силу закона согласия третьего лица, органа:	3.34	данные отсутствуют
4	Ограничение прав и обременение объекта недвижимости:	не зарегистрировано	
1	Правообладатель (правообладатели):	1.35	Физическое лицо
	Сведения о возможности предоставления третьим лицам персональных данных физического лица:	1.35.1	данные отсутствуют
2	Вид, номер, дата и время государственной регистрации права:	2.35	Общая долевая собственность, 341/36580 77:03:0006001:3731-77/051/2022-85 19.04.2022 20:43:47
3	Сведения об осуществлении государственной регистрации сделки, права без необходимого в силу закона согласия третьего лица, органа:	3.35	данные отсутствуют
4	Ограничение прав и обременение объекта недвижимости:	не зарегистрировано	
1	Правообладатель (правообладатели):	1.36	Физическое лицо
	Сведения о возможности предоставления третьим лицам персональных данных физического лица:	1.36.1	данные отсутствуют
2	Вид, номер, дата и время государственной регистрации права:	2.36	Общая долевая собственность, 673/36580 77:03:0006001:3731-77/051/2022-80 20.03.2022 14:59:50



ДОКУМЕНТ ПОДПИСАН
ЭЛЕКТРОННОЙ ПОДПИСЬЮ

Сертификат: 009F0BDC181A023B64597F1E2579BEFB50

Владелец: ФЕДЕРАЛЬНАЯ СЛУЖБА ГОСУДАРСТВЕННОЙ
РЕГИСТРАЦИИ, КАДАСТРА И КАРТОГРАФИИ
Действителен: с 02.08.2024 по 26.10.2025

полное наименование должности

инициалы, фамилия

Земельный участок			
вид объекта недвижимости			
Лист № 12 раздела 2		Всего листов раздела 2: 22	Всего разделов: 5
10.12.2024г. № КУВИ-001/2024-299958930		Всего листов выписки: 30	
Кадастровый номер:		77:03:0006001:3731	
3	Сведения об осуществлении государственной регистрации сделки, права без необходимого в силу закона согласия третьего лица, органа:	3.36	данные отсутствуют
4	Ограничение прав и обременение объекта недвижимости:	не зарегистрировано	
1	Правообладатель (правообладатели):	1.37	Общество с ограниченной ответственностью "Перспектива", ИНН: 9729309724
	Сведения о возможности предоставления третьим лицам персональных данных физического лица:	1.37.1	данные отсутствуют
2	Вид, номер, дата и время государственной регистрации права:	2.37	Общая долевая собственность, 340/36580 77:03:0006001:3731-77/051/2022-78 18.03.2022 16:53:58
3	Сведения об осуществлении государственной регистрации сделки, права без необходимого в силу закона согласия третьего лица, органа:	3.37	данные отсутствуют
4	Ограничение прав и обременение объекта недвижимости:	не зарегистрировано	
1	Правообладатель (правообладатели):	1.38	Физическое лицо
	Сведения о возможности предоставления третьим лицам персональных данных физического лица:	1.38.1	данные отсутствуют
2	Вид, номер, дата и время государственной регистрации права:	2.38	Общая долевая собственность, 260/36580 77:03:0006001:3731-77/051/2022-76 17.03.2022 11:41:08
3	Сведения об осуществлении государственной регистрации сделки, права без необходимого в силу закона согласия третьего лица, органа:	3.38	данные отсутствуют
4	Ограничение прав и обременение объекта недвижимости:	не зарегистрировано	
1	Правообладатель (правообладатели):	1.39	Физическое лицо
	Сведения о возможности предоставления третьим лицам персональных данных физического лица:	1.39.1	данные отсутствуют
2	Вид, номер, дата и время государственной регистрации права:	2.39	Общая долевая собственность, 264/36580 77:03:0006001:3731-77/051/2022-72 25.01.2022 12:36:03
3	Сведения об осуществлении государственной регистрации сделки, права без необходимого в силу закона согласия третьего лица, органа:	3.39	данные отсутствуют
4	Ограничение прав и обременение объекта недвижимости:	не зарегистрировано	



ДОКУМЕНТ ПОДПИСАН
ЭЛЕКТРОННОЙ ПОДПИСЬЮ

Сертификат: 009F0BDC181A023B64597F1E2579BEFB50

Владелец: ФЕДЕРАЛЬНАЯ СЛУЖБА ГОСУДАРСТВЕННОЙ
РЕГИСТРАЦИИ, КАДАСТРА И КАРТОГРАФИИ
Действителен: с 02.08.2024 по 26.10.2025

полное наименование должности

инициалы, фамилия

Земельный участок			
вид объекта недвижимости			
Лист № 13 раздела 2		Всего листов раздела 2: 22	
		Всего разделов: 5	
		Всего листов выписки: 30	
10.12.2024г. № КУВИ-001/2024-299958930			
Кадастровый номер:		77:03:0006001:3731	
1	Правообладатель (правообладатели):	1.40	Физическое лицо
	Сведения о возможности предоставления третьим лицам персональных данных физического лица:	1.40.1	данные отсутствуют
2	Вид, номер, дата и время государственной регистрации права:	2.40	Общая долевая собственность, 509/36580 77:03:0006001:3731-77/051/2022-70 13.01.2022 17:36:36
3	Сведения об осуществлении государственной регистрации сделки, права без необходимого в силу закона согласия третьего лица, органа:	3.40	данные отсутствуют
4	Ограничение прав и обременение объекта недвижимости:	не зарегистрировано	
1	Правообладатель (правообладатели):	1.41	Физическое лицо
	Сведения о возможности предоставления третьим лицам персональных данных физического лица:	1.41.1	данные отсутствуют
2	Вид, номер, дата и время государственной регистрации права:	2.41	Общая долевая собственность, 1368/36580 77:03:0006001:3731-77/051/2021-64 28.12.2021 13:44:40
3	Сведения об осуществлении государственной регистрации сделки, права без необходимого в силу закона согласия третьего лица, органа:	3.41	данные отсутствуют
4	Ограничение прав и обременение объекта недвижимости:	не зарегистрировано	
1	Правообладатель (правообладатели):	1.42	Общество с ограниченной ответственностью "Актив", ИНН: 7017347010
	Сведения о возможности предоставления третьим лицам персональных данных физического лица:	1.42.1	данные отсутствуют
2	Вид, номер, дата и время государственной регистрации права:	2.42	Общая долевая собственность, 280/36580 77:03:0006001:3731-77/051/2021-61 27.12.2021 20:31:13
3	Сведения об осуществлении государственной регистрации сделки, права без необходимого в силу закона согласия третьего лица, органа:	3.42	данные отсутствуют
4	Ограничение прав и обременение объекта недвижимости:	не зарегистрировано	
1	Правообладатель (правообладатели):	1.43	Физическое лицо
	Сведения о возможности предоставления третьим лицам персональных данных физического лица:	1.43.1	данные отсутствуют



ДОКУМЕНТ ПОДПИСАН
ЭЛЕКТРОННОЙ ПОДПИСЬЮ

Сертификат: 009F0BDC181A023B64597F1E2579BEFB50

Владелец: ФЕДЕРАЛЬНАЯ СЛУЖБА ГОСУДАРСТВЕННОЙ
РЕГИСТРАЦИИ, КАДАСТРА И КАРТОГРАФИИ
Действителен: с 02.08.2024 по 26.10.2025

полное наименование должности

инициалы, фамилия

Земельный участок			
вид объекта недвижимости			
Лист № 14 раздела 2		Всего листов раздела 2: 22	Всего разделов: 5
10.12.2024г. № КУВИ-001/2024-299958930		Всего листов выписки: 30	
Кадастровый номер:		77:03:0006001:3731	
2	Вид, номер, дата и время государственной регистрации права:	2.43	Общая долевая собственность, 336/36580 77:03:0006001:3731-77/051/2021-58 15.12.2021 10:25:24
3	Сведения об осуществлении государственной регистрации сделки, права без необходимого в силу закона согласия третьего лица, органа:	3.43	данные отсутствуют
4	Ограничение прав и обременение объекта недвижимости:	не зарегистрировано	
1	Правообладатель (правообладатели):	1.44	Физическое лицо
	Сведения о возможности предоставления третьим лицам персональных данных физического лица:	1.44.1	данные отсутствуют
2	Вид, номер, дата и время государственной регистрации права:	2.44	Общая долевая собственность, 796/36580 77:03:0006001:3731-77/051/2021-55 08.12.2021 15:41:46
3	Сведения об осуществлении государственной регистрации сделки, права без необходимого в силу закона согласия третьего лица, органа:	3.44	данные отсутствуют
4	Ограничение прав и обременение объекта недвижимости:	не зарегистрировано	
1	Правообладатель (правообладатели):	1.45	Физическое лицо
	Сведения о возможности предоставления третьим лицам персональных данных физического лица:	1.45.1	данные отсутствуют
2	Вид, номер, дата и время государственной регистрации права:	2.45	Общая долевая собственность, 237/36580 77:03:0006001:3731-77/051/2021-51 07.12.2021 16:50:33
3	Сведения об осуществлении государственной регистрации сделки, права без необходимого в силу закона согласия третьего лица, органа:	3.45	данные отсутствуют
4	Ограничение прав и обременение объекта недвижимости:	не зарегистрировано	
1	Правообладатель (правообладатели):	1.46	Физическое лицо
	Сведения о возможности предоставления третьим лицам персональных данных физического лица:	1.46.1	данные отсутствуют
2	Вид, номер, дата и время государственной регистрации права:	2.46	Общая долевая собственность, 137/36580 77:03:0006001:3731-77/051/2021-46 29.11.2021 20:27:49



ДОКУМЕНТ ПОДПИСАН
ЭЛЕКТРОННОЙ ПОДПИСЬЮ

Сертификат: 009F0BDC181A023B64597F1E2579BEFB50

Владелец: ФЕДЕРАЛЬНАЯ СЛУЖБА ГОСУДАРСТВЕННОЙ
РЕГИСТРАЦИИ, КАДАСТРА И КАРТОГРАФИИ
Действителен: с 02.08.2024 по 26.10.2025

полное наименование должности

инициалы, фамилия

Земельный участок			
вид объекта недвижимости			
Лист № 15 раздела 2		Всего листов раздела 2: 22	Всего разделов: 5
10.12.2024г. № КУВИ-001/2024-299958930		Всего листов выписки: 30	
Кадастровый номер:		77:03:0006001:3731	
3	Сведения об осуществлении государственной регистрации сделки, права без необходимого в силу закона согласия третьего лица, органа:	3.46	данные отсутствуют
4	Ограничение прав и обременение объекта недвижимости:	не зарегистрировано	
1	Правообладатель (правообладатели):	1.47	Физическое лицо
	Сведения о возможности предоставления третьим лицам персональных данных физического лица:	1.47.1	данные отсутствуют
2	Вид, номер, дата и время государственной регистрации права:	2.47	Общая долевая собственность, 137/36580 77:03:0006001:3731-77/051/2021-45 29.11.2021 20:27:49
3	Сведения об осуществлении государственной регистрации сделки, права без необходимого в силу закона согласия третьего лица, органа:	3.47	данные отсутствуют
4	Ограничение прав и обременение объекта недвижимости:	не зарегистрировано	
1	Правообладатель (правообладатели):	1.48	Физическое лицо
	Сведения о возможности предоставления третьим лицам персональных данных физического лица:	1.48.1	данные отсутствуют
2	Вид, номер, дата и время государственной регистрации права:	2.48	Общая долевая собственность, 341/36580 77:03:0006001:3731-77/051/2021-42 26.11.2021 20:12:00
3	Сведения об осуществлении государственной регистрации сделки, права без необходимого в силу закона согласия третьего лица, органа:	3.48	данные отсутствуют
4	Ограничение прав и обременение объекта недвижимости:	не зарегистрировано	
1	Правообладатель (правообладатели):	1.49	Физическое лицо
	Сведения о возможности предоставления третьим лицам персональных данных физического лица:	1.49.1	данные отсутствуют
2	Вид, номер, дата и время государственной регистрации права:	2.49	Общая долевая собственность, 257/36580 77:03:0006001:3731-77/051/2021-36 08.11.2021 13:55:11
3	Сведения об осуществлении государственной регистрации сделки, права без необходимого в силу закона согласия третьего лица, органа:	3.49	данные отсутствуют
4	Ограничение прав и обременение объекта недвижимости:	не зарегистрировано	



ДОКУМЕНТ ПОДПИСАН
ЭЛЕКТРОННОЙ ПОДПИСЬЮ

Сертификат: 009F0BDC181A023B64597F1E2579BEFB50

Владелец: ФЕДЕРАЛЬНАЯ СЛУЖБА ГОСУДАРСТВЕННОЙ
РЕГИСТРАЦИИ, КАДАСТРА И КАРТОГРАФИИ
Действителен: с 02.08.2024 по 26.10.2025

полное наименование должности

инициалы, фамилия

Земельный участок			
вид объекта недвижимости			
Лист № 16 раздела 2		Всего листов раздела 2: 22	Всего разделов: 5
10.12.2024г. № КУВИ-001/2024-299958930		Всего листов выписки: 30	
Кадастровый номер:		77:03:0006001:3731	
1	Правообладатель (правообладатели):	1.50	Физическое лицо
	Сведения о возможности предоставления третьим лицам персональных данных физического лица:	1.50.1	данные отсутствуют
2	Вид, номер, дата и время государственной регистрации права:	2.50	Общая долевая собственность, 245/36580 77:03:0006001:3731-77/051/2021-29 01.11.2021 20:18:13
3	Сведения об осуществлении государственной регистрации сделки, права без необходимого в силу закона согласия третьего лица, органа:	3.50	данные отсутствуют
4	Ограничение прав и обременение объекта недвижимости:	не зарегистрировано	
1	Правообладатель (правообладатели):	1.51	Физическое лицо
	Сведения о возможности предоставления третьим лицам персональных данных физического лица:	1.51.1	данные отсутствуют
2	Вид, номер, дата и время государственной регистрации права:	2.51	Общая долевая собственность, 680/36580 77:03:0006001:3731-77/051/2021-26 11.10.2021 21:04:03
3	Сведения об осуществлении государственной регистрации сделки, права без необходимого в силу закона согласия третьего лица, органа:	3.51	данные отсутствуют
4	Ограничение прав и обременение объекта недвижимости:	не зарегистрировано	
1	Правообладатель (правообладатели):	1.52	Физическое лицо
	Сведения о возможности предоставления третьим лицам персональных данных физического лица:	1.52.1	данные отсутствуют
2	Вид, номер, дата и время государственной регистрации права:	2.52	Общая долевая собственность, 265/36580 77:03:0006001:3731-77/051/2021-20 01.10.2021 17:58:19
3	Сведения об осуществлении государственной регистрации сделки, права без необходимого в силу закона согласия третьего лица, органа:	3.52	данные отсутствуют
4	Ограничение прав и обременение объекта недвижимости:	не зарегистрировано	
1	Правообладатель (правообладатели):	1.53	Физическое лицо
	Сведения о возможности предоставления третьим лицам персональных данных физического лица:	1.53.1	данные отсутствуют



ДОКУМЕНТ ПОДПИСАН
ЭЛЕКТРОННОЙ ПОДПИСЬЮ

Сертификат: 009F0BDC181A023B64597F1E2579BEFB50

Владелец: ФЕДЕРАЛЬНАЯ СЛУЖБА ГОСУДАРСТВЕННОЙ
РЕГИСТРАЦИИ, КАДАСТРА И КАРТОГРАФИИ
Действителен: с 02.08.2024 по 26.10.2025

полное наименование должности

инициалы, фамилия

Земельный участок			
вид объекта недвижимости			
Лист № 17 раздела 2		Всего листов раздела 2: 22	Всего разделов: 5
10.12.2024г. № КУВИ-001/2024-299958930		Всего листов выписки: 30	
Кадастровый номер:		77:03:0006001:3731	
2	Вид, номер, дата и время государственной регистрации права:	2.53	Общая долевая собственность, 132/36580 77:03:0006001:3731-77/051/2021-14 01.06.2021 16:53:20
3	Сведения об осуществлении государственной регистрации сделки, права без необходимого в силу закона согласия третьего лица, органа:	3.53	данные отсутствуют
4	Ограничение прав и обременение объекта недвижимости:	не зарегистрировано	
1	Правообладатель (правообладатели):	1.54	Физическое лицо
	Сведения о возможности предоставления третьим лицам персональных данных физического лица:	1.54.1	данные отсутствуют
2	Вид, номер, дата и время государственной регистрации права:	2.54	Общая долевая собственность, 132/36580 77:03:0006001:3731-77/051/2021-13 01.06.2021 16:53:20
3	Сведения об осуществлении государственной регистрации сделки, права без необходимого в силу закона согласия третьего лица, органа:	3.54	данные отсутствуют
4	Ограничение прав и обременение объекта недвижимости:	не зарегистрировано	
1	Правообладатель (правообладатели):	1.55	Физическое лицо
	Сведения о возможности предоставления третьим лицам персональных данных физического лица:	1.55.1	данные отсутствуют
2	Вид, номер, дата и время государственной регистрации права:	2.55	Общая долевая собственность, 243/36580 77:03:0006001:3731-77/051/2021-9 18.05.2021 22:19:56
3	Сведения об осуществлении государственной регистрации сделки, права без необходимого в силу закона согласия третьего лица, органа:	3.55	данные отсутствуют
4	Ограничение прав и обременение объекта недвижимости:	не зарегистрировано	
1	Правообладатель (правообладатели):	1.56	Физическое лицо
	Сведения о возможности предоставления третьим лицам персональных данных физического лица:	1.56.1	данные отсутствуют
2	Вид, номер, дата и время государственной регистрации права:	2.56	Общая долевая собственность, 254/36580 77:03:0006001:3731-77/051/2021-6 18.05.2021 21:14:33



ДОКУМЕНТ ПОДПИСАН
ЭЛЕКТРОННОЙ ПОДПИСЬЮ

Сертификат: 009F0BDC181A023B64597F1E2579BEFB50

Владелец: ФЕДЕРАЛЬНАЯ СЛУЖБА ГОСУДАРСТВЕННОЙ
РЕГИСТРАЦИИ, КАДАСТРА И КАРТОГРАФИИ
Действителен: с 02.08.2024 по 26.10.2025

полное наименование должности

инициалы, фамилия

Земельный участок			
вид объекта недвижимости			
Лист № 18 раздела 2		Всего листов раздела 2: 22	Всего разделов: 5
10.12.2024г. № КУВИ-001/2024-299958930		Всего листов выписки: 30	
Кадастровый номер:		77:03:0006001:3731	
3	Сведения об осуществлении государственной регистрации сделки, права без необходимого в силу закона согласия третьего лица, органа:	3.56	данные отсутствуют
4	Ограничение прав и обременение объекта недвижимости:	не зарегистрировано	
1	Правообладатель (правообладатели):	1.57	Физическое лицо
	Сведения о возможности предоставления третьим лицам персональных данных физического лица:	1.57.1	данные отсутствуют
2	Вид, номер, дата и время государственной регистрации права:	2.57	Общая долевая собственность, 1808/36580 77:03:0006001:3731-77/051/2021-4 04.03.2021 12:13:47
3	Сведения об осуществлении государственной регистрации сделки, права без необходимого в силу закона согласия третьего лица, органа:	3.57	данные отсутствуют
4	Ограничение прав и обременение объекта недвижимости:	не зарегистрировано	
1	Правообладатель (правообладатели):	1.58	Общество с ограниченной ответственностью "Актив", ИНН: 7017347010
	Сведения о возможности предоставления третьим лицам персональных данных физического лица:	1.58.1	данные отсутствуют
2	Вид, номер, дата и время государственной регистрации права:	2.58	Общая долевая собственность, 29/36580 77:03:0006001:3731-77/051/2020-3 18.09.2020 19:11:41
3	Сведения об осуществлении государственной регистрации сделки, права без необходимого в силу закона согласия третьего лица, органа:	3.58	данные отсутствуют
4	Ограничение прав и обременение объекта недвижимости:	не зарегистрировано	
1	Правообладатель (правообладатели):	1.59	Физическое лицо
	Сведения о возможности предоставления третьим лицам персональных данных физического лица:	1.59.1	данные отсутствуют
2	Вид, номер, дата и время государственной регистрации права:	2.59	Общая долевая собственность, 254/36580 77:03:0006001:3731-77/003/2019-30 12.12.2019 19:37:57
3	Сведения об осуществлении государственной регистрации сделки, права без необходимого в силу закона согласия третьего лица, органа:	3.59	данные отсутствуют
4	Ограничение прав и обременение объекта недвижимости:	не зарегистрировано	



ДОКУМЕНТ ПОДПИСАН
ЭЛЕКТРОННОЙ ПОДПИСЬЮ

Сертификат: 009F0BDC181A023B64597F1E2579BEFB50

Владелец: ФЕДЕРАЛЬНАЯ СЛУЖБА ГОСУДАРСТВЕННОЙ
РЕГИСТРАЦИИ, КАДАСТРА И КАРТОГРАФИИ
Действителен: с 02.08.2024 по 26.10.2025

полное наименование должности

инициалы, фамилия

Земельный участок			
вид объекта недвижимости			
Лист № 19 раздела 2		Всего листов раздела 2: 22	
		Всего разделов: 5	
		Всего листов выписки: 30	
10.12.2024г. № КУВИ-001/2024-299958930			
Кадастровый номер:		77:03:0006001:3731	
1	Правообладатель (правообладатели):	1.60	Общество с ограниченной ответственностью "ЭДИСОН ПРО", ИНН: 7720292060
	Сведения о возможности предоставления третьим лицам персональных данных физического лица:	1.60.1	данные отсутствуют
2	Вид, номер, дата и время государственной регистрации права:	2.60	Общая долевая собственность, 1808/36580 77:03:0006001:3731-77/003/2019-20 14.10.2019 15:21:11
3	Сведения об осуществлении государственной регистрации сделки, права без необходимого в силу закона согласия третьего лица, органа:	3.60	данные отсутствуют
4	Ограничение прав и обременение объекта недвижимости:	не зарегистрировано	
1	Правообладатель (правообладатели):	1.61	Физическое лицо
	Сведения о возможности предоставления третьим лицам персональных данных физического лица:	1.61.1	данные отсутствуют
2	Вид, номер, дата и время государственной регистрации права:	2.61	Общая долевая собственность, 263/36580 77:03:0006001:3731-77/003/2019-17 18.07.2019 21:20:06
3	Сведения об осуществлении государственной регистрации сделки, права без необходимого в силу закона согласия третьего лица, органа:	3.61	данные отсутствуют
4	Ограничение прав и обременение объекта недвижимости:	не зарегистрировано	
1	Правообладатель (правообладатели):	1.62	Физическое лицо
	Сведения о возможности предоставления третьим лицам персональных данных физического лица:	1.62.1	данные отсутствуют
2	Вид, номер, дата и время государственной регистрации права:	2.62	Общая долевая собственность, 369/36580 77:03:0006001:3731-77/003/2019-16 18.07.2019 21:08:10
3	Сведения об осуществлении государственной регистрации сделки, права без необходимого в силу закона согласия третьего лица, органа:	3.62	данные отсутствуют
4	Ограничение прав и обременение объекта недвижимости:	не зарегистрировано	
1	Правообладатель (правообладатели):	1.63	Физическое лицо
	Сведения о возможности предоставления третьим лицам персональных данных физического лица:	1.63.1	данные отсутствуют



ДОКУМЕНТ ПОДПИСАН
ЭЛЕКТРОННОЙ ПОДПИСЬЮ

Сертификат: 009F0BDC181A023B64597F1E2579BEFB50

Владелец: ФЕДЕРАЛЬНАЯ СЛУЖБА ГОСУДАРСТВЕННОЙ
РЕГИСТРАЦИИ, КАДАСТРА И КАРТОГРАФИИ
Действителен: с 02.08.2024 по 26.10.2025

полное наименование должности

инициалы, фамилия

Земельный участок			
вид объекта недвижимости			
Лист № 20 раздела 2		Всего листов раздела 2: 22	Всего разделов: 5
10.12.2024г. № КУВИ-001/2024-299958930		Всего листов выписки: 30	
Кадастровый номер:		77:03:0006001:3731	
2	Вид, номер, дата и время государственной регистрации права:	2.63	Общая долевая собственность, 542/36580 77:03:0006001:3731-77/003/2019-15 18.07.2019 21:07:19
3	Сведения об осуществлении государственной регистрации сделки, права без необходимого в силу закона согласия третьего лица, органа:	3.63	данные отсутствуют
4	Ограничение прав и обременение объекта недвижимости:	не зарегистрировано	
1	Правообладатель (правообладатели):	1.64	Физическое лицо
	Сведения о возможности предоставления третьим лицам персональных данных физического лица:	1.64.1	данные отсутствуют
2	Вид, номер, дата и время государственной регистрации права:	2.64	Общая долевая собственность, 365/36580 77:03:0006001:3731-77/003/2019-14 18.07.2019 20:39:38
3	Сведения об осуществлении государственной регистрации сделки, права без необходимого в силу закона согласия третьего лица, органа:	3.64	данные отсутствуют
4	Ограничение прав и обременение объекта недвижимости:	не зарегистрировано	
1	Правообладатель (правообладатели):	1.65	Общество с ограниченной ответственностью "Актив", ИНН: 7017347010
	Сведения о возможности предоставления третьим лицам персональных данных физического лица:	1.65.1	данные отсутствуют
2	Вид, номер, дата и время государственной регистрации права:	2.65	Общая долевая собственность, 1752/36580 77:03:0006001:3731-77/003/2019-10 28.01.2019 19:48:43
3	Сведения об осуществлении государственной регистрации сделки, права без необходимого в силу закона согласия третьего лица, органа:	3.65	данные отсутствуют
4	Ограничение прав и обременение объекта недвижимости:	не зарегистрировано	
1	Правообладатель (правообладатели):	1.66	Физическое лицо
	Сведения о возможности предоставления третьим лицам персональных данных физического лица:	1.66.1	данные отсутствуют
2	Вид, номер, дата и время государственной регистрации права:	2.66	Общая долевая собственность, 261/36580 77:03:0006001:3731-77/003/2018-7 04.10.2018 20:15:43



ДОКУМЕНТ ПОДПИСАН
ЭЛЕКТРОННОЙ ПОДПИСЬЮ


Сертификат: 009F0BDC181A023B64597F1E2579BEFB50

Владелец: ФЕДЕРАЛЬНАЯ СЛУЖБА ГОСУДАРСТВЕННОЙ
РЕГИСТРАЦИИ, КАДАСТРА И КАРТОГРАФИИ
Действителен: с 02.08.2024 по 26.10.2025


полное наименование должности

инициалы, фамилия

Земельный участок			
вид объекта недвижимости			
Лист № 21 раздела 2		Всего листов раздела 2: 22	
		Всего разделов: 5	
		Всего листов выписки: 30	
10.12.2024г. № КУВИ-001/2024-299958930			
Кадастровый номер:		77:03:0006001:3731	
3	Сведения об осуществлении государственной регистрации сделки, права без необходимого в силу закона согласия третьего лица, органа:	3.66	данные отсутствуют
4	Ограничение прав и обременение объекта недвижимости:	не зарегистрировано	
1	Правообладатель (правообладатели):	1.67	Непубличное акционерное общество "Северная Звезда", ИНН: 7720185196
	Сведения о возможности предоставления третьим лицам персональных данных физического лица:	1.67.1	данные отсутствуют
2	Вид, номер, дата и время государственной регистрации права:	2.67	Общая долевая собственность, 261/36580 77:03:0006001:3731-77/003/2018-4 27.08.2018 19:47:15
3	Сведения об осуществлении государственной регистрации сделки, права без необходимого в силу закона согласия третьего лица, органа:	3.67	данные отсутствуют
4	Ограничение прав и обременение объекта недвижимости:	не зарегистрировано	
5	Договоры участия в долевом строительстве:	не зарегистрировано	
6	Заявленные в судебном порядке права требования:	данные отсутствуют	
7	Сведения о возможности предоставления третьим лицам персональных данных физического лица	данные отсутствуют	
8	Сведения о возражении в отношении зарегистрированного права:	данные отсутствуют	
9	Сведения о наличии решения об изъятии объекта недвижимости для государственных и муниципальных нужд:	данные отсутствуют	
10	Сведения о невозможности государственной регистрации без личного участия правообладателя или его законного представителя:	данные отсутствуют	
11	Правопритязания и сведения о наличии поступивших, но не рассмотренных заявлений о проведении государственной регистрации права (перехода, прекращения права), ограничения права или обременения объекта недвижимости, сделки в отношении объекта недвижимости:	Представлены документы на государственную регистрацию: Государственная регистрация прав без одновременного государственного кадастрового учета (при наличии в ЕГРН сведений об объекте недвижимого имущества); Регистрация перехода права на объект недвижимости без одновременного государственного кадастрового учета (при наличии в ЕГРН сведений об объекте недвижимого имущества)	

полное наименование должности	 ДОКУМЕНТ ПОДПИСАН ЭЛЕКТРОННОЙ ПОДПИСЬЮ Сертификат: 009F0BDC181A023B64597F1E2579BEFB50 Владелец: ФЕДЕРАЛЬНАЯ СЛУЖБА ГОСУДАРСТВЕННОЙ РЕГИСТРАЦИИ, КАДАСТРА И КАРТОГРАФИИ Действителен: с 02.08.2024 по 26.10.2025	инициалы, фамилия

Земельный участок			
вид объекта недвижимости			
Лист № 22 раздела 2	Всего листов раздела 2: 22	Всего разделов: 5	Всего листов выписки: 30
10.12.2024г. № КУВИ-001/2024-299958930			
Кадастровый номер:		77:03:0006001:3731	
11	Сведения о невозможности государственной регистрации перехода, прекращения, ограничения права на земельный участок из земель сельскохозяйственного назначения:	данные отсутствуют	

полное наименование должности	 ДОКУМЕНТ ПОДПИСАН ЭЛЕКТРОННОЙ ПОДПИСЬЮ Сертификат: 009F0BDC181A023B64597F1E2579BEFB50 Владелец: ФЕДЕРАЛЬНАЯ СЛУЖБА ГОСУДАРСТВЕННОЙ РЕГИСТРАЦИИ, КАДАСТРА И КАРТОГРАФИИ Действителен: с 02.08.2024 по 26.10.2025	инициалы, фамилия

Выписка из Единого государственного реестра недвижимости об объекте недвижимости
Описание местоположения земельного участка

Земельный участок			
вид объекта недвижимости			
Лист № 1 раздела 3	Всего листов раздела 3: 1	Всего разделов: 5	Всего листов выписки: 30
10.12.2024г. № КУВИ-001/2024-299958930			
Кадастровый номер:		77:03:0006001:3731	

План (чертеж, схема) земельного участка			
Масштаб 1:1000	Условные обозначения:		

полное наименование должности		ДОКУМЕНТ ПОДПИСАН ЭЛЕКТРОННОЙ ПОДПИСЬЮ	инициалы, фамилия
		Сертификат: 009F0BDC181A023B64597F1E2579BEFB50	
		Владелец: ФЕДЕРАЛЬНАЯ СЛУЖБА ГОСУДАРСТВЕННОЙ РЕГИСТРАЦИИ, КАДАСТРА И КАРТОГРАФИИ Действителен: с 02.08.2024 по 26.10.2025	

Выписка из Единого государственного реестра недвижимости об объекте недвижимости
Описание местоположения земельного участка

Земельный участок			
вид объекта недвижимости			
Лист № 1 раздела 3.1	Всего листов раздела 3.1: 2	Всего разделов: 5	Всего листов выписки: 30
10.12.2024г. № КУВИ-001/2024-299958930			
Кадастровый номер:		77:03:0006001:3731	

Описание местоположения границ земельного участка							
№ п/п	Номер точки		Дирекционный угол	Горизонтальное проложение, м	Описание закрепления на местности	Кадастровые номера смежных участков	Сведения об адресах правообладателей смежных земельных участков
	начальн ая	конечн ая					
1	2	3	4	5	6	7	8
1	1.1.1	1.1.2	161°54.8`	85.62	данные отсутствуют	данные отсутствуют	данные отсутствуют
2	1.1.2	1.1.3	250°50.0`	12.4	данные отсутствуют	77:03:0006001:25	данные отсутствуют
3	1.1.3	1.1.4	251°38.3`	7.49	данные отсутствуют	77:03:0006001:3733	адрес отсутствует
4	1.1.4	1.1.5	160°52.8`	1.59	данные отсутствуют	77:03:0006001:3733	адрес отсутствует
5	1.1.5	1.1.6	252°59.5`	14.73	данные отсутствуют	77:03:0006001:3733	адрес отсутствует
6	1.1.6	1.1.7	338°31.4`	1.97	данные отсутствуют	77:03:0006001:1025	данные отсутствуют
7	1.1.7	1.1.8	340°49.5`	22.77	данные отсутствуют	77:03:0006001:1025	данные отсутствуют
8	1.1.8	1.1.9	340°50.5`	23.04	данные отсутствуют	77:03:0006001:1025	данные отсутствуют
9	1.1.9	1.1.10	251°35.5`	7.06	данные отсутствуют	77:03:0006001:1025	данные отсутствуют
10	1.1.10	1.1.11	250°57.8`	18.09	данные отсутствуют	77:03:0006001:1025	данные отсутствуют
11	1.1.11	1.1.12	250°58.1`	21.83	данные отсутствуют	данные отсутствуют	данные отсутствуют
12	1.1.12	1.1.13	250°59.7`	10.16	данные отсутствуют	данные отсутствуют	данные отсутствуют
13	1.1.13	1.1.14	279°51.4`	2.63	данные отсутствуют	данные отсутствуют	данные отсутствуют
14	1.1.14	1.1.15	318°18.9`	3.67	данные отсутствуют	данные отсутствуют	данные отсутствуют
15	1.1.15	1.1.16	340°38.9`	26.29	данные отсутствуют	данные отсутствуют	данные отсутствуют
16	1.1.16	1.1.17	4°44.0`	4.73	данные отсутствуют	данные отсутствуют	данные отсутствуют
17	1.1.17	1.1.18	11°56.2`	3.05	данные отсутствуют	данные отсутствуют	данные отсутствуют
18	1.1.18	1.1.19	70°25.3`	67.03	данные отсутствуют	данные отсутствуют	данные отсутствуют
19	1.1.19	1.1.20	70°24.7`	22.61	данные отсутствуют	данные отсутствуют	данные отсутствуют
20	1.1.20	1.1.1	70°35.9`	4.12	данные отсутствуют	данные отсутствуют	данные отсутствуют
21	1.2.21	1.2.22	197°49.8`	1.8	данные отсутствуют	77:03:0006001:1024	данные отсутствуют
22	1.2.22	1.2.23	162°4.3`	1.79	данные отсутствуют	77:03:0006001:1024	данные отсутствуют

полное наименование должности	 ДОКУМЕНТ ПОДПИСАН ЭЛЕКТРОННОЙ ПОДПИСЬЮ Сертификат: 009F0BDC181A023B64597F1E2579BEFB50 Владелец: ФЕДЕРАЛЬНАЯ СЛУЖБА ГОСУДАРСТВЕННОЙ РЕГИСТРАЦИИ, КАДАСТРА И КАРТОГРАФИИ Действителен: с 02.08.2024 по 26.10.2025	инициалы, фамилия

Земельный участок			
вид объекта недвижимости			
Лист № 2 раздела 3.1	Всего листов раздела 3.1: 2	Всего разделов: 5	Всего листов выписки: 30
10.12.2024г. № КУВИ-001/2024-299958930			
Кадастровый номер:		77:03:0006001:3731	

1	2	3	4	5	6	7	8
23	1.2.23	1.2.24	126°10.1`	1.8	данные отсутствуют	77:03:0006001:1024	данные отсутствуют
24	1.2.24	1.2.25	90°0.0`	1.8	данные отсутствуют	77:03:0006001:1024	данные отсутствуют
25	1.2.25	1.2.26	53°49.9`	1.8	данные отсутствуют	77:03:0006001:1024	данные отсутствуют
26	1.2.26	1.2.27	17°55.7`	1.79	данные отсутствуют	77:03:0006001:1024	данные отсутствуют
27	1.2.27	1.2.28	342°10.2`	1.8	данные отсутствуют	77:03:0006001:1024	данные отсутствуют
28	1.2.28	1.2.29	306°10.1`	1.8	данные отсутствуют	77:03:0006001:1024	данные отсутствуют
29	1.2.29	1.2.30	270°0.0`	1.8	данные отсутствуют	77:03:0006001:1024	данные отсутствуют
30	1.2.30	1.2.21	233°49.9`	1.8	данные отсутствуют	77:03:0006001:1024	данные отсутствуют

полное наименование должности	<div><div>ДОКУМЕНТ ПОДПИСАН ЭЛЕКТРОННОЙ ПОДПИСЬЮ</div><div>Сертификат: 009F0BDC181A023B64597F1E2579BEFB50 Владелец: ФЕДЕРАЛЬНАЯ СЛУЖБА ГОСУДАРСТВЕННОЙ РЕГИСТРАЦИИ, КАДАСТРА И КАРТОГРАФИИ Действителен: с 02.08.2024 по 26.10.2025</div></div>	инициалы, фамилия


Выписка из Единого государственного реестра недвижимости об объекте недвижимости
Описание местоположения земельного участка

Земельный участок			
вид объекта недвижимости			
Лист № 1 раздела 3.2	Всего листов раздела 3.2: 2	Всего разделов: 5	Всего листов выписки: 30
10.12.2024г. № КУВИ-001/2024-299958930			
Кадастровый номер:		77:03:0006001:3731	

Сведения о характерных точках границы земельного участка				
Система координат ПМСК Москвы				
Номер точки	Координаты, м		Описание закрепления на местности	Средняя квадратичная погрешность определения координат характерных точек границ земельного участка, м
	X	Y		
1	2	3	4	5
1	9792.16	15919.73	Закрепление отсутствует	0.1
2	9710.77	15946.31	Закрепление отсутствует	0.1
3	9706.7	15934.6	Закрепление отсутствует	0.1
4	9704.34	15927.49	Закрепление отсутствует	0.05
5	9702.84	15928.01	Закрепление отсутствует	0.05
6	9698.53	15913.92	Закрепление отсутствует	0.1
7	9700.36	15913.2	Закрепление отсутствует	0.1
8	9721.87	15905.72	Закрепление отсутствует	0.1
9	9743.63	15898.16	Закрепление отсутствует	0.1
10	9741.4	15891.46	Закрепление отсутствует	0.1
11	9735.5	15874.36	Закрепление отсутствует	0.1
12	9728.38	15853.72	Закрепление отсутствует	0.1
13	9725.07	15844.11	Закрепление отсутствует	0.1
14	9725.52	15841.52	Закрепление отсутствует	0.1
15	9728.26	15839.08	Закрепление отсутствует	0.1
16	9753.06	15830.37	Закрепление отсутствует	0.1
17	9757.77	15830.76	Закрепление отсутствует	0.1
18	9760.75	15831.39	Закрепление отсутствует	0.1
19	9783.21	15894.54	Закрепление отсутствует	0.1
20	9790.79	15915.84	Закрепление отсутствует	0.1
1	9792.16	15919.73	Закрепление отсутствует	0.1
1	9735.44	15847.36	Закрепление отсутствует	0.1

полное наименование должности	<div><p>ДОКУМЕНТ ПОДПИСАН ЭЛЕКТРОННОЙ ПОДПИСЬЮ</p><p>Сертификат: 009F0BDC181A023B64597F1E2579BEFB50</p><p>Владелец: ФЕДЕРАЛЬНАЯ СЛУЖБА ГОСУДАРСТВЕННОЙ РЕГИСТРАЦИИ, КАДАСТРА И КАРТОГРАФИИ</p><p>Действителен: с 02.08.2024 по 26.10.2025</p></div>	инициалы, фамилия

Земельный участок					
вид объекта недвижимости					
Лист № 2 раздела 3.2		Всего листов раздела 3.2: 2		Всего разделов: 5	Всего листов выписки: 30
10.12.2024г. № КУВИ-001/2024-299958930					
Кадастровый номер:			77:03:0006001:3731		
1	2	3	4	5	
2	9736.5	15848.81	Закрепление отсутствует	0.1	
3	9736.5	15850.61	Закрепление отсутствует	0.1	
4	9735.44	15852.06	Закрепление отсутствует	0.1	
5	9733.73	15852.61	Закрепление отсутствует	0.1	
6	9732.03	15852.06	Закрепление отсутствует	0.1	
7	9730.97	15850.61	Закрепление отсутствует	0.1	
8	9730.97	15848.81	Закрепление отсутствует	0.1	
9	9732.03	15847.36	Закрепление отсутствует	0.1	
10	9733.73	15846.81	Закрепление отсутствует	0.1	
1	9735.44	15847.36	Закрепление отсутствует	0.1	

		ДОКУМЕНТ ПОДПИСАН ЭЛЕКТРОННОЙ ПОДПИСЬЮ	
полное наименование должности		Сертификат: 009F0BDC181A023B64597F1E2579BEFB50 Владелец: ФЕДЕРАЛЬНАЯ СЛУЖБА ГОСУДАРСТВЕННОЙ РЕГИСТРАЦИИ, КАДАСТРА И КАРТОГРАФИИ Действителен: с 02.08.2024 по 26.10.2025	инициалы, фамилия